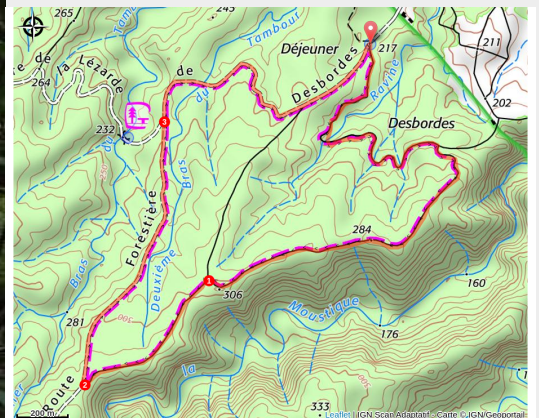


Boucle de Desbordes

Basse-Terre Nord



Panneau de départ (PNG)



Balade en coeur de forêt humide de la Côte-au-Vent. Sur le parcours, vous pourrez apercevoir des ruines de l'époque coloniale.
Une balade à Petit-Bourg, en forêt de Desbordes.

Useful information

Practice : Walking

Duration : 2 h 30

Length : 5.7 km

Trek ascent : 150 m

Difficulty : Easy

Type : Loop

Themes : Cultural and architectural heritage

Trek

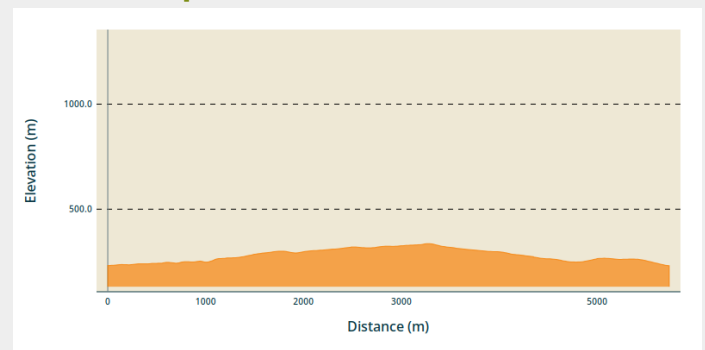
Departure : Entrée de la forêt de Desbordes (début route forestière).

Arrival : Entrée de la forêt de Desbordes (début route forestière).

Markings : — PR (short hike network)

Cities : 1. Petit-Bourg

Altimetric profile



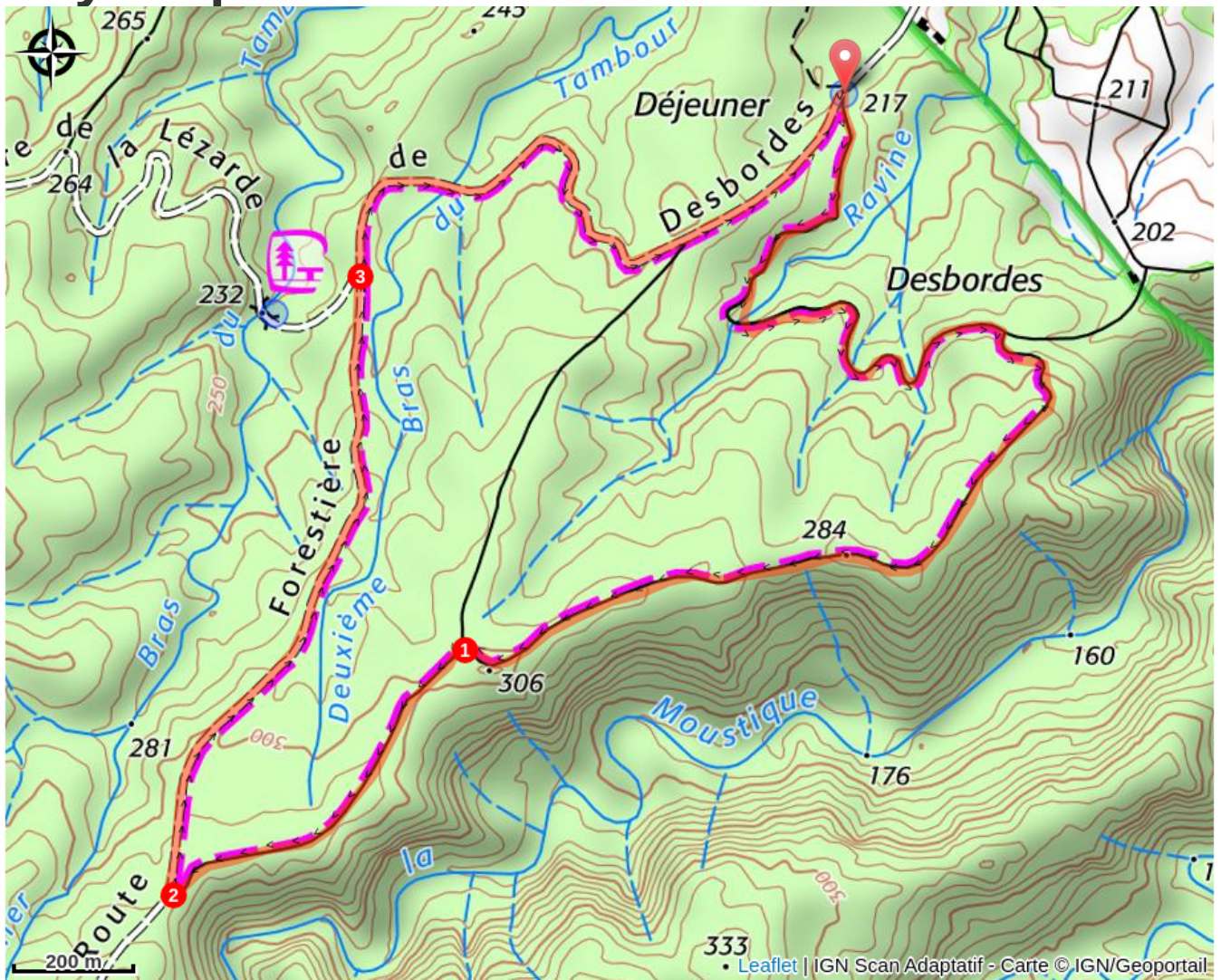
Min elevation 231 m Max elevation 336 m

S'engager sur le sentier qui part à gauche du panneau de présentation de la randonnée. Le chemin serpente en forêt, et franchit 3 petites ravines. Monter ensuite la pente sur la droite, pour arriver sur une crête. Continuer tout droit sur la crête, puis prendre à gauche au carrefour -point 1- Attention ce carrefour est mal balisé (*le sentier sur la droite coupe la randonnée de moitié et rejoint l'arrivée*).

Au grand carrefour suivant -point 2- prendre à droite et descendre la route forestière. Arrivée au carrefour point 3, continuer en face sur la route forestière et poursuivre jusqu'à retourner au parking de départ.

NB : n'hésitez pas à contacter guides et accompagnateurs, dont certains sont spécialement recommandés par le Parc national à travers la marque "Esprit Parc national". Pour cet itinéraire, voir : ["Randonnée sur la trace des Neg' Marrons"](#).

On your path...



All useful information

AdVICES

Route forestière de Desbordes fermée au niveau de "Bain à Colo" suite à l'effondrement du pont fin 2022.

L'accès ainsi que la baignade sont interdits à Bain à Colo (arrêté municipal n°2021.12.107 du 11.12.2021).

Boucle de Desbordes et sentiers de randonnée adjacents en partie endommagés par glissements de terrain suite à la tempête Fiona de 09.2022.

En milieu naturel, la prudence et la vigilance doivent être multipliées, d'autant que la Guadeloupe est soumise à des risques naturels. Adopter un comportement responsable est indispensable pour que la randonnée reste un plaisir !

Attention : parking non surveillé.

How to come ?

Transports

En Guadeloupe, 2 applications pour le covoiturage :

Dépozé : <https://depoze.fr>

KAROS : <https://www.karos.fr>

Access

Localisation GPS du point de départ : Lat : 16,15996°N - Long : 61,64063°W.

A Petit-Bourg, depuis la route nationale RN1, prendre la direction "Grande Savane" (route C9). Après avoir dépassé le site de Valombreuse, continuer et prendre ensuite à gauche direction de "Bains à Colo". Se garer au petit parking à l'entrée de la forêt, à proximité du panneau de départ de la randonnée.

Advised parking

Petit parking à l'entrée de la forêt de Desbordes, à proximité du panneau de départ de la randonnée.

Information desks

Office du tourisme de Petit-Bourg

Angle des rues Bel Air et Delgrès, 97170
Petit-Bourg

otvpetitbourg@gmail.com

Tel : 05 90 60 12 31

<https://www.facebook.com/Office-de-Tourisme-de-Petit-Bourg-434906953386146/>



Office du tourisme intercommunal du Nord Basse-Terre

le bourg, 97126 Deshaies

contact@nordbasseterre.fr

Tel : 05 90 21 41 09 / 0590 01 01 06

<https://nordbasseterre.fr/>



Source

Rando Guadeloupe

<https://www.randoguadeloupe.gp/>