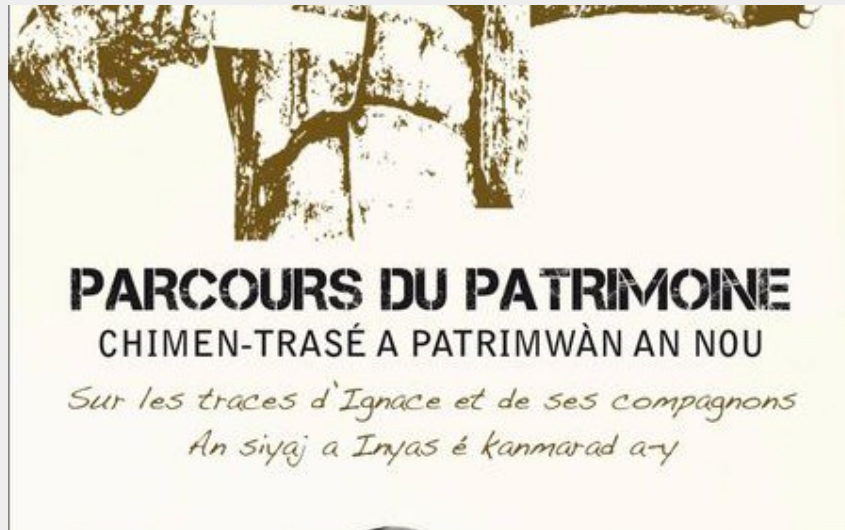
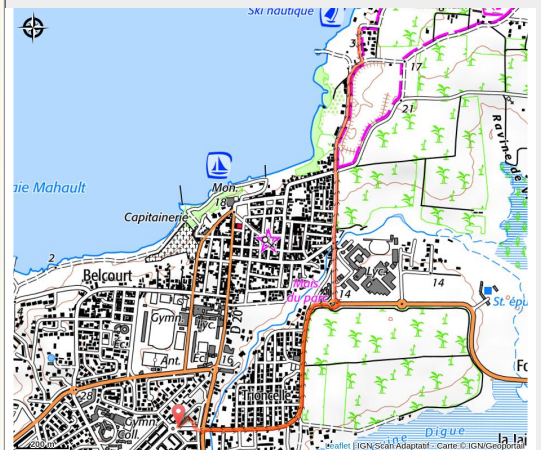


Parcours du patrimoine

Basse-Terre Nord



parcours du patrimoine (mairie de Baie-Mahault)



Useful information

Practice : Walking

Duration : 1 h 30

Length : 4.6 km

Trek ascent : 46 m

Difficulty : Very easy

Type : Return trip

Themes : Cultural and architectural heritage, Discovery trail

Ce parcours dans les rues de la commune de Baie-Mahault suit les traces de Joseph IGNACE et de ses compagnons ("Chimen-trasé a patrimwàn an-nou, an siyaj a Inyas é kanmarad a-y"), qui, au péril de leur vie, ont lutté en mai 1802 pour la liberté.

"Ce parcours du patrimoine est consacré au passage de Joseph IGNACE et des ses compagnons sur le territoire. Il matérialise de manière symbolique une partie de l'itinéraire emprunté par ses valeureux soldats lors de la guerre de 1802. Revenant de Basse-Terre où ils quittent Delgrès, pour se rendre à Baimbridge, ils n'ont d'autres solutions que de passer par Baie-Mahault. Le territoire de la commune a été témoin d'affrontements, de luttes et d'occupations pour la libération de la Guadeloupe. Bien plus que de tracer une route exacte, il s'agit d'éclairer la place du territoire de Baie-Mahault dans cette épopée." Chantal Lauriette,

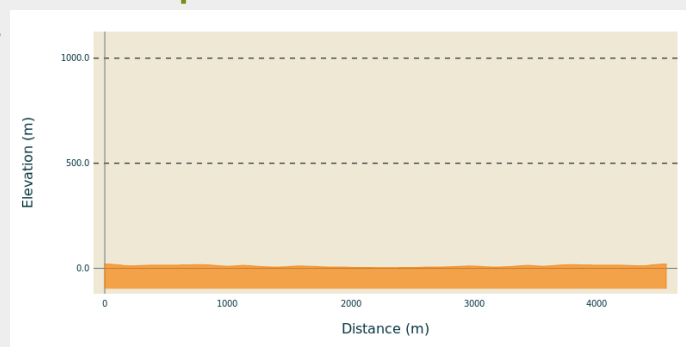
Trek

Departure : Baie-Mahault, rue du 6 mai 1802
(devant le centre culturel Gérard Lockel)

Arrival : Baie-Mahault, rue du 6 mai 1802
(devant le centre culturel Gérard Lockel)

Cities : 1. Baie-Mahault

Altimetric profile



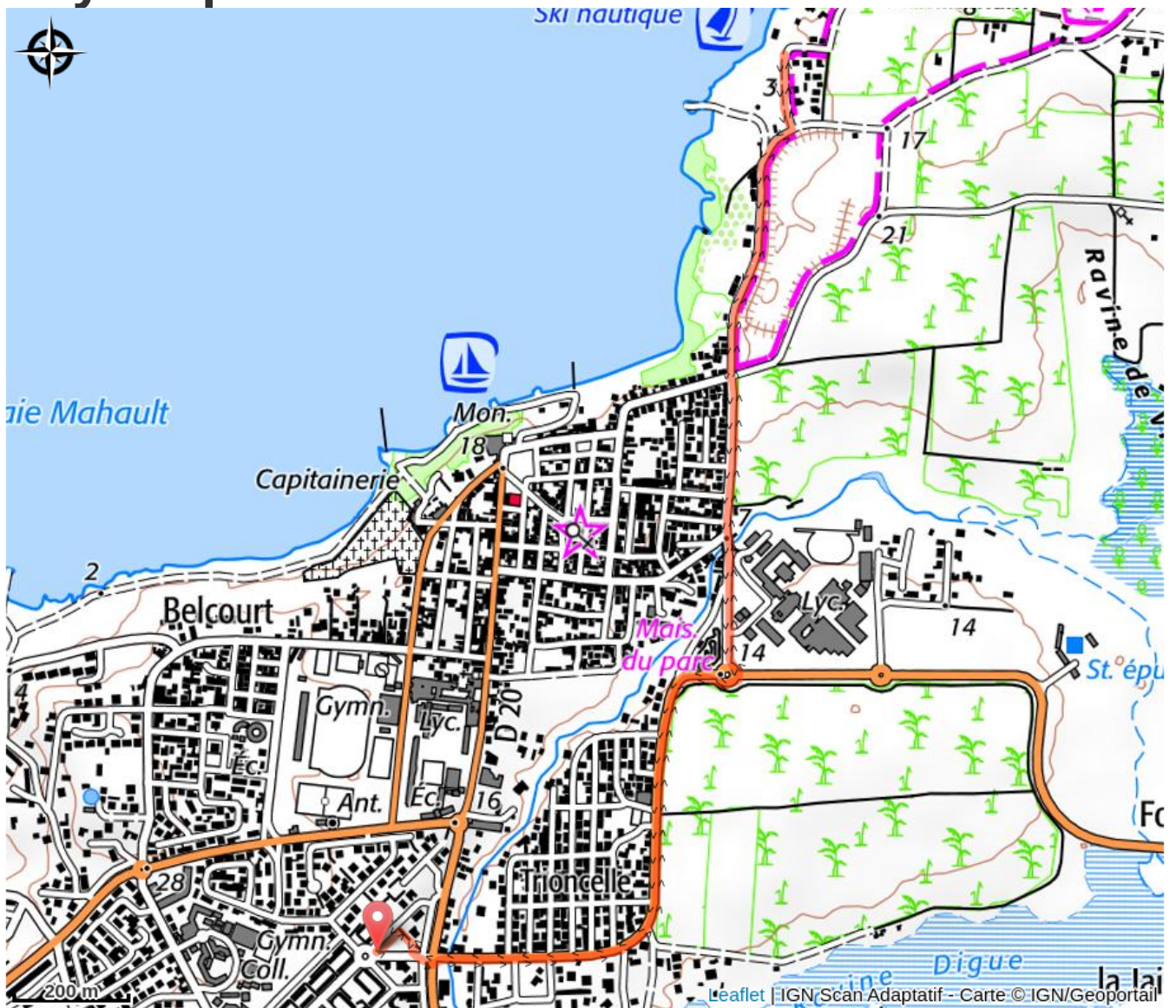
Min elevation 3 m Max elevation 21 m

Balisage du circuit : pancartes "*Chimen-trasé a patrimwàn an-nou*" posées sur des barrières de rondin de bois. Le parcours est ponctué par 3 totems.

Partir du panneau dédié à Joseph Ignace, rue du 6 mai 1802. Descendre la rue, traverser et poursuivre sur le boulevard Joseph Ignace (Trioncelle). Traverser devant le lycée Charles Coeffin, puis continuer sur la rue de la sablière. La fin du circuit se situe au niveau du centre nautique de Birmingham.

Revenir par le même chemin jusqu'au point de départ.

On your path...



All useful information

AdVICES

Etre vigilant dans les déplacements/traversées sur la route : important trafic routier.
Attention : parkings non surveillés.

How to come ?

Transports

Réseau de bus KARULIS, commune de Baie-Mahault, arrêt "stade" ou "Les Acacias".
voir <https://www.karulis.com>

En Guadeloupe, 2 applications pour le covoiturage :

Déposé : <https://depoze.fr>

KAROS : <https://www.karos.fr>

Access

Localisation GPS du point de départ : 16,26040° N - Long : 61,58936° W.

Dans le bourg de Baie-Mahault, entre les quartiers Belcourt et Trioncelle, le départ de ce parcours du patrimoine se situe rue du 6 mai 1802.

Advised parking

rue du 6 mai 1802, devant le centre culturel G.Lockel

Information desks

Communauté d'agglomération

Cap'Excellence

18 boulevard Légitimus, 97110 Pointe-à-Pitre

contact@capexcellence.net

Tel : 0590 68 92 92

<https://www.capexcellence.net/sortir-decouvrir/tourisme/tourisme-memorial/328-tourisme-me-moriel>



Source