

Sendero de l'îlet Macou



(PNG)



L'îlet Macou es un alto lugar de peregrinación con la presencia de la capilla de Notre Dame de la Garde, donde cada cual viene a hacer sus oraciones.

Información útil

Práctica : Pedestre

Duración : 30 min

Distancia : 0.6 km

Dificultad : Fácil

Tipo : Ida y vuelta

Temática : Patrimonio cultural y edificado, Sendero de exploración

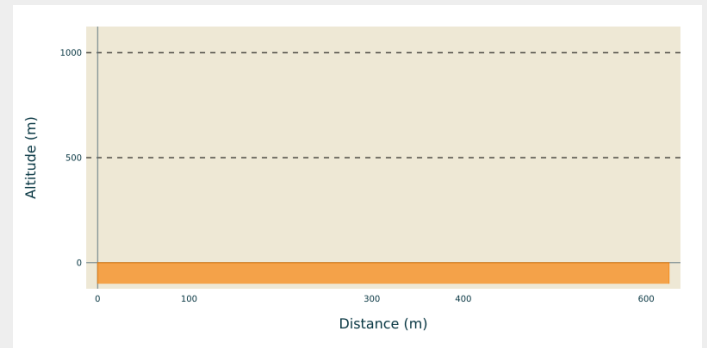
Itinerario

Salida : Pontón del îlet de Macou

Llegada : Pontón del îlet de Macou

Puntos de interés : ■ PR (pequeño recorrido)  Sendero de costa

Perfil altimétrico





Altitud mín 0 m Altitud máx 0 m

Salida desde el pontón, seguir el sendero que se adentra en el bosque. Atravesar bosque y un zona más despejada. Ir al final del islote (capilla). Volver luego con el mismo itinerario hasta el pontón de salida.

En su camino...



-  Vegetación en el islote (A)
-  Capilla (C)

-  Erosión costera (B)

Información útil

Recomendaciones

En el litoral de Macou hay zonas de puesta de huevos de tortugas marinas.
¡Le agradecemos que cuide las playas!

Comment venir ?

Transportes

Dans l'agglomération, réseau de bus "Karu'lis". Voir <https://www.karulis.com/plan/>
Ligne "A10" : CHU / Milenis / bourg Abymes / Vieux-Bourg.

Acceso por carretera

Localización GPS del punto de salida : Lat : 16,34910°N - Long : 61,52726°W.

Acceso sólo por mar (barco, kayak...).

Puntos de información

Office de tourisme intercommunal "Le Nord Guadeloupe"

2 rue Gambetta, 97117 Port-Louis

contact@lenordguadeloupe.com

Tel : 0590 22 33 87 / 0690 50 76 48

<http://www.lenordguadeloupe.com>



Origen

Rando Guadeloupe

<https://www.randoguadeloupe.gp/>

En su camino...



✿ Vegetación en el islote (A)

Se ha despejado en gran parte del islote para dejarlo libre para una plantación de cocoteros. Por lo demás, la vegetación natural de este islote está compuesta esencialmente por especies capaces de soportar que las condiciones generales evolucionen y que puedan ser capaces de adaptarse en particular a las variaciones de salinidad. Así, una primera fila de "Palétuviers rouges" (*Rhizophora mangle*) precede a un área boscoso enriquecido con "Palétuviers blancs" (*Avicennia germinans*), "palétuviers gris" (*Laguncularia racemosa*) y "Oliviers bord-de-mer" (*Conocarpus erectus*). A esta línea de mangles le sucede el "Catalpa" (*Thespesia populnea*) que constituye la mayor parte del bosque en suelos que solían estar casi siempre bajo el agua.

[fuente: *Espaces remarquables du littoral - Egis Eau 2012*]

Créditos de fotos : PNG



🏠 Erosión costera (B)

Hasta el siglo pasado, el islote estaba conectado a la tierra y hasta hace pocos años existía un pasillo de arena de casi 10 metros entre la orilla y la ermita. La erosión de las orillas es una prueba tangible de la fragilidad de este entorno medioambiental.

Créditos de fotos : PNG



🏠 Capilla (C)

En el pasado, una pequeña capilla ocupaba la punta del islote. Desde que pasó el huracán Hugo en 1989, se ha construido una capilla con más sólida, la de "Notre Dame de Macou"; la frecuente gente habituada. Está cubierta de caracolas de "lambis" vacías depositadas allí por los pescadores de paso.

Créditos de fotos : PNG