

Sendero de los acantilados de Marie-Galante

Marie-Galante - Capesterre-de-Marie-Galante



(CD971)



Serpenteando entre paisajes rurales y afloramientos rocosos abiertos sobre el océano, el sendero de los acantilados es una delicia para los amantes de los espacios abiertos.

Información útil

Práctica : Pedestre

Duración : 4 h

Distancia : 9.9 km

Desnivel positivo : 214 m

Dificultad : Media

Tipo : Ida

Temática : Litoral y acantilado,
Paisaje agrícola

Itinerario

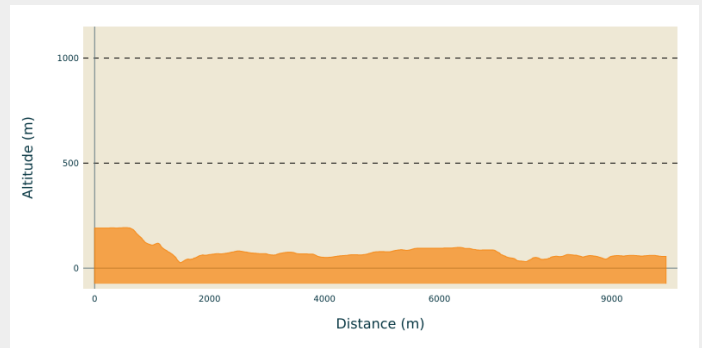
Salida : Sitio conocido como Borée, 7 km al norte de Capesterre de Marie-Galante por la D201.

Llegada : Capilla Sainte-Thérèse.

Puntos de interés : — PR (pequeño recorrido) 🚶 Sendero de costa

Communes : 1. Capesterre-de-Marie-Galante
2. Saint-Louis

Perfil altimétrico



Altitud mín 26 m Altitud máx 193 m

Avanzar por el sendero a través de los cañaverales (punto n°1) e incorporarse a la D 201; seguirla por la derecha durante 150 m. Dejar la carretera (punto n°2) y tomar un sendero a la izquierda que atraviesa un cañaveral. Tomar un camino a la izquierda construido en la roca caliza, gira y desciende rápidamente por un barranco. Seguir recto hasta llegar a una bifurcación.

Girar a la izquierda (punto n°3) por un sendero que atraviesa el bosque (observe los "gommiers rouges" y los "bois savonnette") y alcanzar una intersección con el sendero de la Costa Este.

Girar a la izquierda (punto n°4) y llegar a Anse Piton. A la izquierda, el camino sube por un barranco (cuidado, camino empinado). Continuar recto por un sendero a través de un bosque de acacias.

El camino se abre sobre una pradera (punto n°5), dar la espalda a la pradera girando en ángulo recto a la derecha, tomar el camino que sube durante unos metros por el sotobosque, luego, manteniendo la dirección, cruzar los pastos y la sabana (localizar una charca y la torre destruida de un molino en ruinas). Llegar a una bifurcación en una curva al nivel de la pointe Cavalle. Girar a la derecha (punto n°6). A la altura de Anse Raquette, girar a la derecha para seguir la costa. El camino gira pronto a la izquierda (arboledas), luego rodea una charca a la izquierda.

Girar a la derecha (punto n°7) y bordear los campos durante 400 m. Bajar hacia Anse Ballet (mirador, no acercarse al borde). Bajar al pequeño valle a la izquierda por un camino pedregoso en el sotobosque, luego a la derecha en el barranco. El camino vuelve a subir por la ladera de enfrente (pendiente pronunciada). En la bifurcación (punto n°8), girar a la derecha hacia Anse Bois d'Inde. Seguir la costa hasta el camino que lleva a Caye Plate. En el aparcamiento, seguir recto. Llegar al camino transversal de Anse du Coq, tomarlo a la izquierda y retomar la carretera. Seguirla por la derecha, pasar por las "habitations des Coqs" y, a continuación llegar a la capilla de Sainte-Thérèse por un sendero a la izquierda.

En su camino...



-  Anse Piton (A)
-  Raisinier grandes feuilles (C)
-  Anse Raquette (E)
-  Anse Bois d'Inde (G)
-  Población de "raisiniers bord de mer" (B)
-  Anse Chapelle (D)
-  Anse Ballet (F)
-  Cabaña "en gaulette" (H)

Información útil

Recomendaciones

Terreno resbaladizo y fangoso cuando llueve.

Circuito lineal : prever un segundo vehículo en la capilla de Sainte-Thérèse (llegada).

Comment venir ?

Transportes

Grand-Bourg vers Capesterre : station de bus au parking de la gare maritime de Grand-Bourg.

Capesterre vers Grand-Bourg : station de bus en face de la mairie de Capesterre.

Acceso por carretera

Localización GPS del punto de salida : Lat : 15,95249°N - Long : 61,22582°W.

En Capesterre de Marie-Galante, carretera RD201 hacia el norte, lugar conocido como "Borée".

Parking recomendado

A lo largo del camino de Borée.

Puntos de información

Office du tourisme intercommunal de Marie-Galante

rue Pierre Leroy, ancien Palais de justice,
97112 Grand-Bourg (Marie-Galante)

info@ot-mariegalante.com

Tel : 05 90 97 56 51

<http://www.ot-mariegalante.com/>



Origen

Rando Guadeloupe

<https://www.randoguadeloupe.gp/>

En su camino...



Anse Piton (A)

La Anse Piton ofrece una primera ventana abierta sobre el océano.

Créditos de fotos : CD971



Población de "raisiniers bord de mer" (B)

El "raisinier bord de mer" (*Coccoloba uvifera*) está muy presente en la vegetación que bordea Anse Piton.

Créditos de fotos : PNG



Raisinier grandes feuilles (C)

El raisinier grandes feuilles, *Coccoloba pubescens*, cuyas hojas pueden alcanzar más de 40 cm de diámetro, es un pariente cercano del raisinier bord de mer. Es característico de los bosques secos costeros.

Créditos de fotos : CD971



Anse Chapelle (D)

La Anse Chapelle ofrece una vista panorámica sobre la Pointe Cavalle al norte y la Pointe Saragot al sur.


Créditos de fotos : CD971



Anse Raquette (E)

La Anse Raquette limita al norte con el promontorio de Pointe Pisiou.


Créditos de fotos : CD971



Anse Ballet (F)

Vista panorámica sobre la Désirade (con tiempo despejado), el océano y Pointe Abraham.

Créditos de fotos : CD971



Anse Bois d'Inde (G)

Vista sobre la Anse Bois d'Inde, rodeada por la Grosse Pointe y Pointe à Nègre.

Créditos de fotos : CD971



Cabaña "en gaulette" (H)

Supervivencia de un hábitat típico de las zonas rurales. Aquí la cabaña se ha reconvertido en un lugar de venta de productos locales.

Créditos de fotos : CD971