

Grosse Corde (oeste)

Basse-Terre Sud - Capesterre-Belle-Eau



Petite cascade "Grosse Corde" (AAMG)



Marcha bastante sencilla para llegar a un estanque de agua caliente en el corazón de una vegetación frondosa, un lugar que encantará a pequeños y grandes.

Información útil

Práctica : Pedestre

Duración : 30 min

Distancia : 0.5 km

Desnivel positivo : 12 m

Dificultad : Fácil

Tipo : Ida y vuelta

Temática : Río y cascada, Zona de descanso

Itinerario

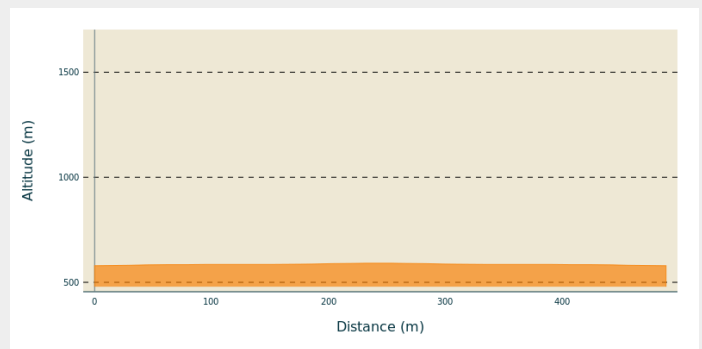
Salida : Justo antes del puente sobre el río Grosse Corde

Llegada : Justo antes del puente sobre el río Grosse Corde

Puntos de interés : — PR (pequeño recorrido)

Communes : 1. Capesterre-Belle-Eau

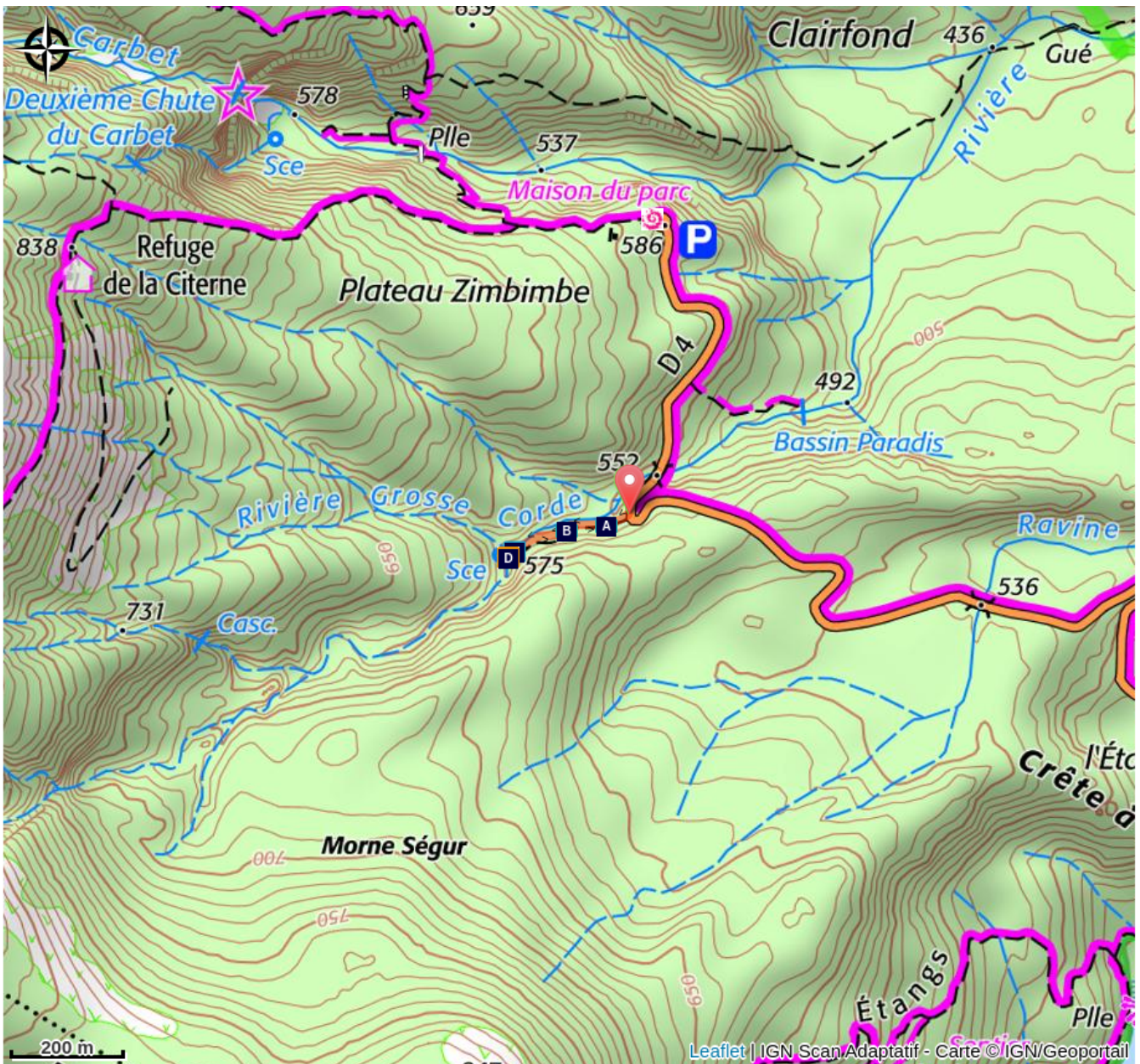
Perfil altimétrico




Altitud mín 579 m Altitud máx 591 m


En la curva anterior al puente del río Grosse Corde, internarse en el bosque y tomar el sendero que va hacia el oeste. Pasar las escaleras, llegar a una antigua valla, seguir por la izquierda y continuar por el bosque. El estanque de agua caliente se encuentra en las proximidades de la pequeña cascada. Disfrutar del lugar y volver hasta el aparcamiento siguiendo el mismo camino.

En su camino...



 Valla (A)

 Pequeña cascada (C)

 Equipamientos (B)

 Estanque de agua caliente (D)

Información útil

En coeur de parc

El parque nacional es un área natural sin restricciones pero sometido a regulaciones que deben ser conocidas por todos los visitantes.

Recomendaciones

En un entorno natural, la prudencia y la vigilancia deben ser aún mayores, sobre todo teniendo en cuenta que Guadalupe está sometida a peligros naturales.

¡Adoptar un comportamiento responsable resulta indispensable para que hacer senderismo siga siendo un placer!

¡Hay que tener cuidado en la temporada de crecidas del río!

Atención: aparcamiento y zona de baño no vigilados.

Comment venir ?

Acceso por carretera

Localización GPS del punto de inicio: Latitud: 16.03700° N - Longitud: 61.63862° W.

En la carretera RN1, desde Saint-Sauveur (entre Bananier y el pueblo de Capesterre-Belle-Eau), girar en dirección hacia Les Chutes du Carbet. Continuar por la carretera D4. La carretera es empinada y sinuosa en la zona del bosque. Pasar el aparcamiento de Le Grand Etang; continuar y cruzar el pequeño puente sobre el Ravine Tonnelle; proseguir hasta llegar a un descenso con bambús a la derecha (antes de llegar al puente del río Grosse Corde). Aparcar en esa zona.

Parking recomendado

Área de recepción de las Chutes du Carbet

i Puntos de información

Área de recepción de Chutes du Carbet

terminus de la RD4 , route de l'Habituée,
97130 Capesterre-Belle-Eau

info@randoguadeloupe.gp

<http://www.guadeloupe-parcnational.fr/fr/des-decouvertes/ou-sinformer/chutes-du-carbet>



Origen

Rando Guadeloupe

<https://www.randoguadeloupe.gp/>


En su camino...



Valla (A)

Al llegar a la altura de la valla, rodearla por la izquierda y seguir la señalización amarilla del sendero (no girar a la derecha en el río).

Créditos de fotos : PNG



Equipamientos (B)

Escaleras que facilitan la marcha por el bosque.

Créditos de fotos : PNG



Pequeña cascada (C)

Pequeña cascada en la margen izquierda del río Grosse Corde con un pequeño estanque a sus pies.

Créditos de fotos : PNG

Estanque de agua caliente (D)

Estanque de agua caliente, muy apreciado por los habitantes y senderistas, situado en el río Grosse Corde (zona oeste).