Litoral Petit Havre - Anse à Saint

Grande-Terre Ouest

Anse à Jacques (AAMG)

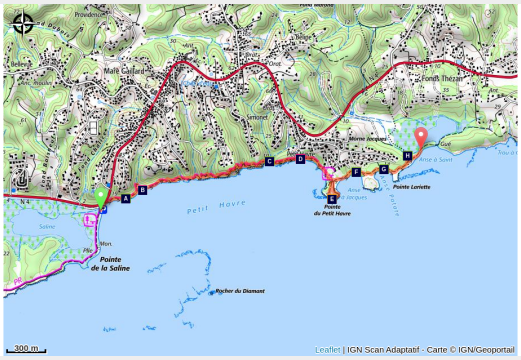

Una bonita excursión a lo largo de la costa sur de Grande-Terre que permite admirar una vegetación adaptada a la sequedad y al viento, unas playas muy bonitas (algunas de ellas salvajes y poco conocidas) y unos miradores magníficos sobre Basse-Terre y Marie-Galante… ¡entre otros!

Las sucesiones de cuestas y descensos de la primera parte del recorrido, aunque sean relativamente cortos, nos obligan a considerar este recorrido como de dificultad media. Además, el calor puede ser intenso: no te olvides de llevar al menos 1,5 l de agua por persona… ¡y puedes aprovechar para disfrutar de los numerosos puntos para el baño!

Información útil

Práctica : Pedestre

Duración : 2 h

Distancia : 3.6 km

Desnivel positivo : 146 m

Dificultad : Media

Tipo : Ida

Temática : Litoral y acantilado

Itinerario

Salida : Aparcamiento de la Plage des Salines, Gosier.
Llegada : Plage de l'Anse à Saint, Gosier (cerca de la Plage de Petit Havre).
Puntos de interés : PR (pequeño recorrido) Sendero de costa
Communes : 1. Le Gosier
2. Sainte-Anne

Perfil altimétrico

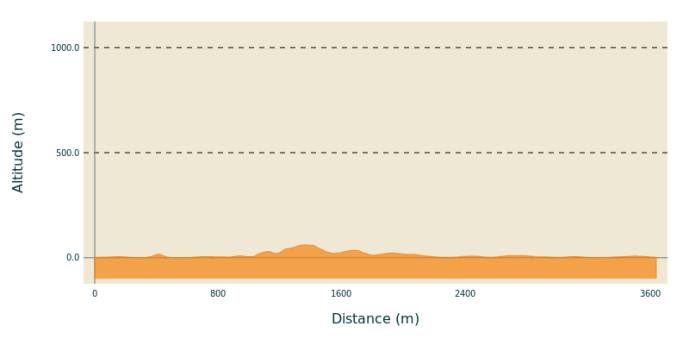

Altitud mín 0 m Altitud máx 61 m

El sendero, señalizado en amarillo, comienza a la izquierda de la playa, cerca del panel ONF «forêt domaniale du littoral». Discurre bajo la cubierta forestal; bordeando el acantilado, a veces en altura, a veces a nivel del agua, y con tramos directamente sobre «La Caye» (antiguos arrecifes coralinos más o menos afilados). Algunos tramos pueden ser peligrosos, ya sea durante el ascenso o durante el descenso: ¡sé prudente! Tras 1 h 20 min, llegarás a la Plage de Petit-Havre... ¡y su nombre le viene como anillo al dedo! Entonces, deberás cruzar la zona que rodea la playa hasta llegar al sendero que se encuentra detrás de una cabaña tradicional, cerca de las cabañas de pescadores. Recórrelo y llegarás hasta una punta que acoge las ruinas de una antigua plaza fuerte con un cañón: el lugar es magnífico y ofrece unas vistas increíbles. Proseguiremos por el camino situado a la izquierda del cañón hasta llegar a un sendero forestal cubierto. 5 min después, llegaremos a la Anse à Jacques y la cruzaremos. El sendero continúa de nuevo al otro lado, ligeramente por detrás de la playa (ascenso suave por una loma). Después de cruzar la Anse Patate, se llega muy rápidamente hasta la Anse à Saint, el final de este recorrido. Asciende entonces en dirección hacia Morne Jacques hasta llegar al acceso por carretera y al aparcamiento.

En su camino...

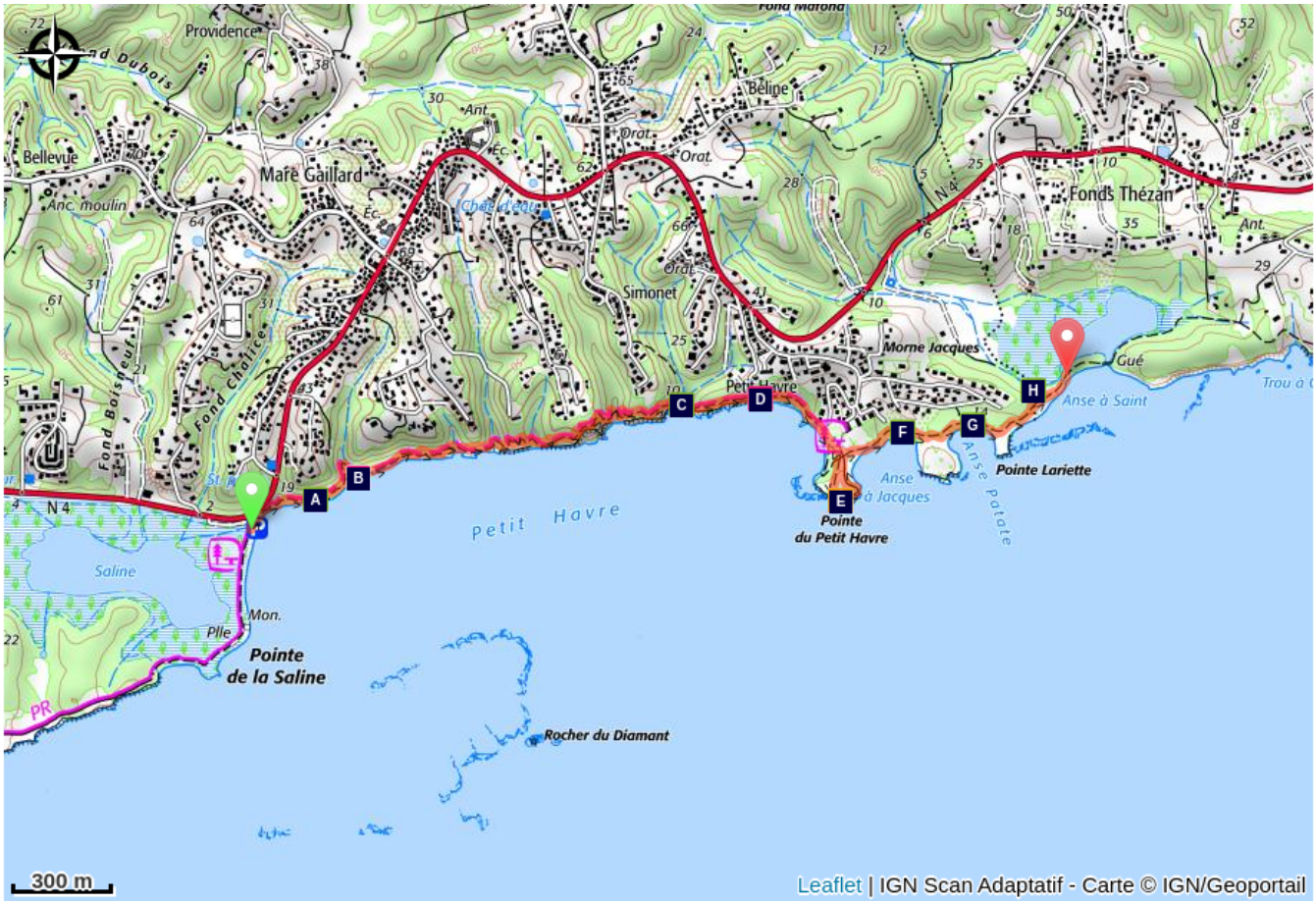

- Palo mulato (A)
- Hormiga cortadora (C)
- Antigua plaza fuerte – Pointe de Petit-Havre (E)
- Manzanillo (G)
- Paso sobre antiguos arrecifes (B)
- Mirador (D)
- Catalpa - Anse à Jacques (F)
- Neumatóforos (H)

Información útil

⚠ Recomendaciones

N. B.: circuito lineal; antes de salir, procura contar con un vehículo en el punto de llegada (en Anse à Saint) para poder volver.

Calzado cerrado indispensable. Mínimo 1,5 l de agua por persona (solo ida). Algo para picotear y... ¡un bañador!
Atención: aparcamientos y zona de baño no vigilados.

Comment venir ?

Transportes

Dans l'agglomération, réseau de bus "Karu'lis". Voir https://www.karulis.com/plan/

En Guadeloupe, 2 applications pour le covoiturage :
Dépozé : https://depoze.fr
KAROS : https://www.karos.fr

Acceso por carretera

Localización GPS del punto de inicio: Latitud: 16.20704° N - Longitud: 61.44281° W.

El inicio se encuentra en el aparcamiento de la Plage des Salines. En la N4, después de Le Gosier, en dirección hacia Sainte-Anne, pasa Saint-Félix y encontrarás el punto de inicio a tu derecha (panel Les Salines).

Parking recomendado

Inicio: aparcamiento de la Plage des Salines. Llegada: Anse à Saint, Gosier (cerca de la Plage de Petit Havre).

Puntos de información

Office du tourisme du Gosier
rue Félix Eboué, 97190 Le Gosier

otdugosier@gmail.com
Tel : 05 90 84 80 80
http://www.gosiertourisme.fr/

Origen

Rando Guadeloupe

https://www.randoguadeloupe.gp/

En su camino...

Palo mulato (A)

Encontrarás este árbol fácil de reconocer a lo largo de todo el recorrido, ¡desde el mismísimo comienzo! Es reconocible por su corteza marrón rojiza que se desprende en tiras finas (debido a esta característica, ha recibido el sobrenombre de «árbol para turistas» en ciertas islas del Caribe: «se pela»). Su tronco, tras realizar una incisión, deja salir un jugo blanco aromático que sirve como antiinflamatorio y cicatrizante. Nombre científico: *Bursera simaruba*.

Créditos de fotos : AAMG

Paso sobre antiguos arrecifes (B)

Este paso sobre antiguos arrecifes coralinos muestra un aspecto esencial de la historia geológica de Grande-Terre: durante millones de años, la superficie de esta isla volcánica estaba bajo el océano, lo cual permitió que se desarrollase una meseta calcárea, visible hoy en día.

Créditos de fotos : AAMG

Hormiga cortadora (C)

Seguro que ves las idas y venidas de estas hormigas durante tus excursiones. También se las llama «fourmis parasol», hormigas sombrilla: ¡seguro que adivinas por qué! Utilizan los vegetales que transportan para fabricar un compost sobre el que cultivan un hongo que les sirve de alimento. ¡Este compost se mantiene a una temperatura y humedad constantes a hasta 2 m de profundidad bajo tierra! Introducidas en Guadalupe en los años 50 junto con la importación de vegetales, se consideran invasoras. Nombre científico: *Acromyrmex octospinosus.*

Créditos de fotos : AAMG

Mirador (D)

A la izquierda, se puede ver la Plage de Petit-Havre; mirando hacia el mar, cerca de la punta, podemos encontrar a menudo surferos; además, en mar abierto, se puede ver Marie-Galante. Si la visibilidad es buena, se puede llegar a ver Dominica (a la derecha de Marie-Galante). Finalmente, seguro que puedes ver Les Saintes (¡al menos sus cimas!), así como Basse-Terre, que las complementa a la derecha.

Créditos de fotos : AAMG

Antigua plaza fuerte – Pointe de Petit-Havre (E)

Este emplazamiento, al igual que muchos otros puntos de Guadalupe, tuvo una gran importancia estratégica: en el siglo XVIII, las luchas entre ingleses y franceses causaron estragos mientras ambos bandos intentaban controlar la isla. Al avistar barcos enemigos, se izaba una bandera roja y se arriaba tantas veces como barcos hubiese... ¡El alcance máximo de un cañón de este tipo era de más de 3 km!

Créditos de fotos : AAMG

Catalpa - Anse à Jacques (F)

Un árbol muy frecuente del litoral de Guadalupe que se suele confundir con el peligroso Manzanillo (ver más adelante)... ¡pero que es muy diferente por la forma de sus hojas, que tienen una bonita forma de corazón! Sus magníficas flores van del amarillo al rosa en función del momento de su vida. Sus frutos acanalados son verdes y luego castaños-marrones y flotan en el mar. Nombre científico: *Thespesia populnea.*

Créditos de fotos : PNG

Manzanillo (G)

¡Un árbol que hay que aprender a reconocer! Se suele encontrar muy a menudo en las costas, ya que está muy adaptado al litoral. Su presencia ayuda a luchar contra la erosión de las playas, pero es muy peligroso: todas las partes del árbol poseen un jugo tóxico que provoca quemaduras. Tampoco es recomendable refugiarse bajo él si llueve. Fíjate bien en sus hojas lanceoladas (en punta). Nombre científico: *Hippomane mancinella.*

Créditos de fotos : AAMG

Neumatóforos (H)

Raíces de Mangle Blanco o Negro Estas raíces permiten a los árboles respirar en este suelo asfixiante. Actúan como tubos de buceo. Su altura nos indica hasta qué nivel puede subir el agua durante las inundaciones.

Créditos de fotos : AAMG