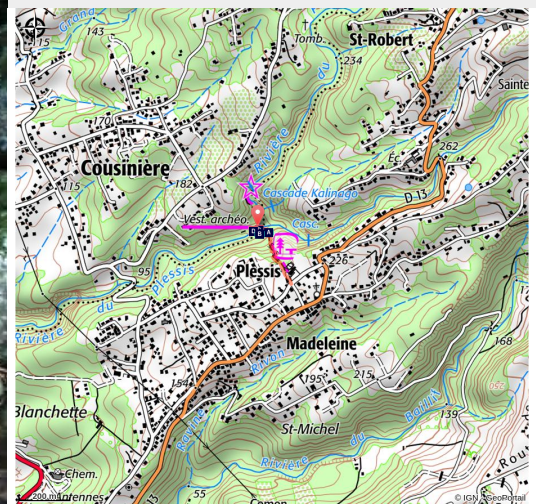


# Rocas grabadas de Le Plessis

Basse-Terre Sud - Vieux-Habitants



Roches gravées du Plessis (AAMG)



*Un recorrido sencillo que permite visitar un lugar histórico extraordinario: en el río de Le Plessis, hay unos cincuenta grabados sobre las rocas que atestiguan un pasado amerindio.*

*Las rocas grabadas, unos testimonios únicos sobre el pasado de Guadalupe que siguen siendo un gran misterio, son realmente fascinantes. El emplazamiento del río Le Plessis te permitirá saciar tu sed de descubrimientos y de exploración, además de ser un espacio natural magnífico.*

## Información útil

Práctica : Pedestre

Duración : 45 min

Distancia : 0.7 km

Desnivel positivo : 61 m

Dificultad : Fácil

Tipo : Ida y vuelta

Temática : Patrimonio cultural y edificado, Río y cascada, Sendero de exploración

# Itinerario

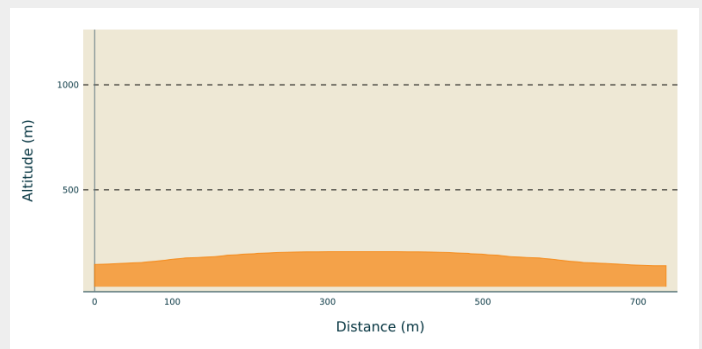
**Salida** : En el chemin des Avocatiers, cerca de la carretera de St-Robert, en Baillif (seguir los paneles de señalización de carreteras).

**Llegada** : En el chemin des Avocatiers, cerca de la carretera de St-Robert, en Baillif (seguir los paneles de señalización de carreteras).

**Puntos de interés** :  PR (pequeño recorrido)

**Communes** : 1. Vieux-Habitants  
2. Baillif

## Perfil altimétrico

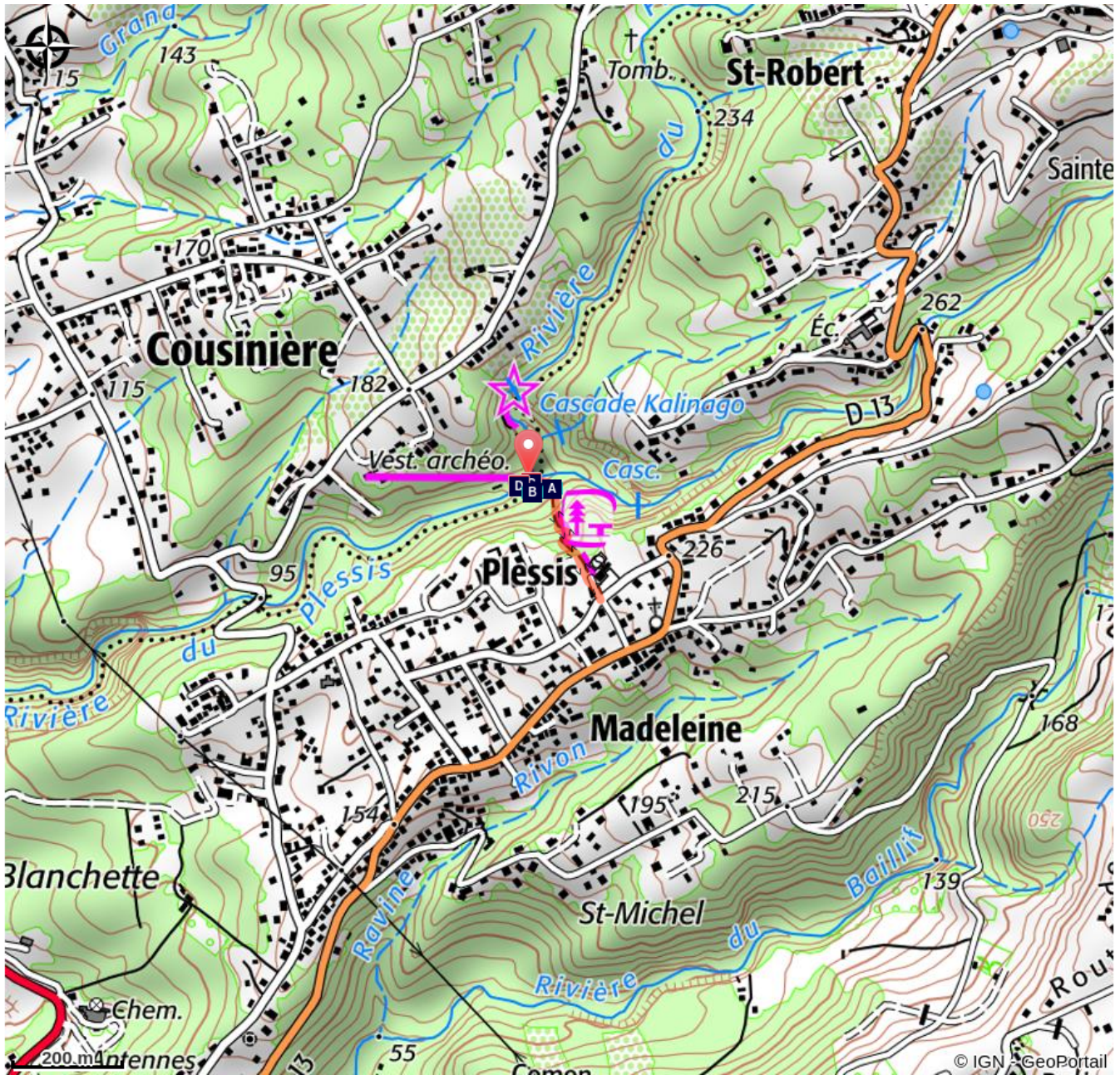



Altitud mín 139 m Altitud máx 206 m

Un pequeño sendero con una pendiente suave te llevará hasta el río en 15 minutos. La vegetación densa y los árboles aportan un frescor muy agradable. Se han acondicionado dos espacios con cabañas para poder descansar. La última cabaña, situada justo al lado del río, está dedicada a los paneles informativos. Después, hay que cruzar el río y descender algunos metros para poder observar las rocas más llamativas.


La vuelta se realiza siguiendo el mismo sendero.

# En su camino...



 Cabañas y paneles en los jardines (A)

 Rivière et roches gravées (C)

 Paneles sobre los amerindios (B)

 Rocas grabadas (D)

# Información útil

## **Recomendaciones**

Agua: usar calzado cerrado.

En un entorno natural, la prudencia y la vigilancia deben ser aún mayores, sobre todo teniendo en cuenta que Guadalupe está sometida a peligros naturales.

¡Adoptar un comportamiento responsable resulta indispensable para que hacer senderismo siga siendo un placer!

*Atención: aparcamiento y zona de baño no vigilados.*

## **Comment venir ?**

### Transportes

Le conseil régional assure le réseau de transport interurbain avec des lignes de bus qui desservent tout l'archipel, par secteur géographique.

Voir : [https://www.regionguadeloupe.fr/les-actions-regionales/transport-interurbain/#\\_](https://www.regionguadeloupe.fr/les-actions-regionales/transport-interurbain/#_)

-> Deshaies / Pointe-Noire / Bouillante / Vieux-Habitants / Baillif / Basse-Terre : ligne 113.

### Acceso por carretera

**Localización GPS del punto de inicio: Latitud: 16.03813° N - Longitud: 61.73624° W.**

---

En la N2, en Baillif, tomar la D13 (route de Saint-Robert) y seguir los paneles de señalización. Aparcar a lo largo de la carretera (chemin des Avocatiers).

### Parking recomendado

Al borde de la carretera.

## **i** Puntos de información

### **Office du tourisme intercommunal du Sud Basse-Terre**

46 rue Paul Baudot, 97100 Basse-Terre

otisbt@hotmail.fr

Tel : 05 90 86 05 81

[https://www.facebook.com/  
ot.sudbasseterre/](https://www.facebook.com/ot.sudbasseterre/)



### **Maison du tourisme de Basse-Terre**

imm du Port Autonome, 2 cours Nolivos,  
97100 Basse-Terre

maisondutourisme971@orange.fr

Tel : 0590 32 51 01



## **Origen**

Rando Guadeloupe

<https://www.randoguadeloupe.gp/>

# En su camino...

---



## Cabañas y paneles en los jardines (A)

Rodeado por dos cabañas, un panel presenta el plano del jardín (cubierto por la vegetación).

Créditos de fotos : AAMG

---



## Paneles sobre los amerindios (B)

Una gran cabaña acoge muchos paneles relacionados con la vida de los amerindios e información sobre las rocas grabadas que se pueden ver in situ.

Créditos de fotos : AAMG

---



## Rivière et roches gravées (C)

Dès l'arrivée sur les berges de la rivière, on remarque aisément cette figure gravée assez profondément dans la roche. Ce site comporte une cinquantaine de gravures réparties sur une dizaine de roches différentes.

*Remarque : en face, un petit sentier (non décrit) permet de rejoindre la cascade Kalinago, située à 5 min vers l'amont de la rivière. Prudence en cas de mauvais temps !*

Créditos de fotos : AAMG

---



## Rocas grabadas (D)

Situada cerca del punto anterior (5 metros río abajo), encontramos esta roca extraordinaria por la calidad de sus grabados. Es necesario rodearla para poder ver los dibujos, ya que la cara grabada mira río abajo. Hay un bonito estanque justo delante.

Créditos de fotos : AAMG