

# De Trois Pointes a Pointe Plate

Basse-Terre Sud - Vieux-Fort



(PNG)



*¡Ven a cargar las pilas en esta región del extremo de Guadalupe!*

Un trayecto sencillo para descubrir el litoral de Vieux-Fort, entre la naturaleza y la cultura.

## Información útil

Práctica : Pedestre

Duración : 1 h

Distancia : 1.9 km

Desnivel positivo : 77 m

Dificultad : Fácil

Tipo : Ida

Temática : Litoral y acantilado,  
Patrimonio cultural y edificado,  
Zona de descanso

# Itinerario

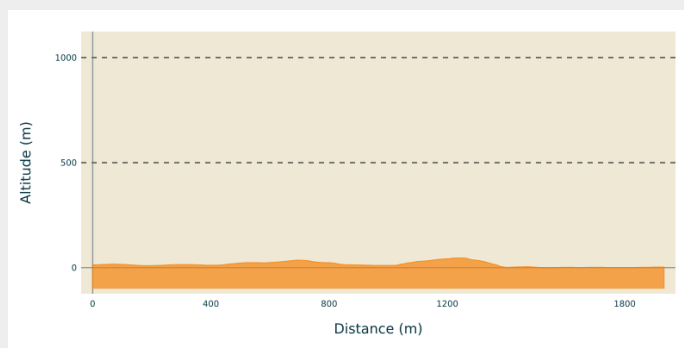
**Salida** : site des Trois Pointes, litoral de Vieux-Fort.

**Llegada** : Pointe Plate, Office des Sports, Vieux-Fort.

**Puntos de interés** : 🚶 Sendero de costa

**Communes** : 1. Vieux-Fort

## Perfil altimétrico











Altitud mín 0 m Altitud máx 46 m

## Balizado del sendero: Conservatoire du Littoral.

---  
Tomar el sendero que se inicia detrás del merendero. Continuar por el camino costero. Llegar a la parte superior de la Anse Dupuy (no descender) y proseguir en dirección al Fort Olive por la carretera. Cruzar el Fort Olive y continuar por el pequeño sendero de la parte posterior en dirección al faro. Cruzar el aparcamiento y seguir de frente, en dirección a las cabañas del merendero. Continuar por el sendero en dirección hacia Pointe Henriette y, después, hasta el punto de llegada, detrás de las casas de Pointe Plate.

# En su camino...



- |  |  |
|--|--|
|  Merendero (A)                          |  Mirador (B)          |
|  Fort l'Olive (C)                       |  Iguanas (D)          |
|  Mirador (E)                            |  Pointe Henriette (F) |
|  Vistas sobre el faro de Vieux-Fort (G) |  Palo mulato (H)      |

# Información útil

## Recomendaciones

**N. B.: circuito lineal; antes de salir, procura contar con un vehículo en el punto de llegada para poder volver.**

---

En un entorno natural, la prudencia y la vigilancia deben ser aún mayores, sobre todo teniendo en cuenta que Guadalupe está sometida a peligros naturales.

¡Adoptar un comportamiento responsable resulta indispensable para que hacer senderismo siga siendo un placer!

*Atención: aparcamientos y zona de baño no vigilados.*

## Comment venir ?

Acceso por carretera

**Localización GPS del punto de inicio: Latitud: 15.95513° N - Longitud: 61.70901° W.**

---

Viniendo desde la zona del puerto deportivo de Rivière-Sens, carretera costera RD6: el inicio del recorrido se encuentra antes de la entrada del pueblo de Vieux-Fort, en el merendero de Mazarin/3 Pointes.

En caso contrario, si vienes desde Trois-Rivières (RD6): el inicio del recorrido se encuentra a la salida del pueblo de Vieux-Fort, en el merendero de Mazarin /3 Pointes.

Parking recomendado

Inicio: aparcamiento del site des Trois Pointes; llegada en el aparcamiento de Office des Sports Vieux-Fort.

## Accesibilidad

Aire de pique-nique des Trois Pointes / Mazarin :  
aménagements pour faciliter la marche et le roulage des fauteuils (rampe d'accès)  
et un carbet réservé pour les personnes en situation de handicap.

## **Puntos de información**

### **Office du tourisme intercommunal du Sud Basse-Terre**

46 rue Paul Baudot, 97100 Basse-Terre

otisbt@hotmail.fr

Tel : 05 90 86 05 81

[https://www.facebook.com/  
ot.sudbasseterre/](https://www.facebook.com/ot.sudbasseterre/)



### **Maison du tourisme de Basse-Terre**

imm du Port Autonome, 2 cours Nolivos,  
97100 Basse-Terre

maisondutourisme971@orange.fr

Tel : 0590 32 51 01



## **Origen**

Rando Guadeloupe

<https://www.randoguadeloupe.gp/>



# En su camino...

---



## Merendero (A)

¡La zona de recepción de Les Trois Pointes ofrece al público una perspectiva marítima privilegiada sobre los Monts Caraïbes, la ciudad de Basse-Terre, el faro de Vieux-Fort y un panorama impresionante sobre el mar!

Antaño, los amerindios se instalaron en esta ubicación, al borde del mar.

Créditos de fotos : PNG

---



## Mirador (B)

Mirador sobre la Anse Dupuy, puerto de pesca de la comuna de Vieux-Fort.

Créditos de fotos : PNG

---



## Fort l'Olive (C)

Originalmente, se denominó «Vieux-Fort l'Olive» como homenaje a su constructor, Charles de l'Olive (gobernador en 1636), aunque, posteriormente, su nombre cambió a Vieux-Fort.

Créditos de fotos : PNG

---



## Iguanas (D)

Este espécimen de iguana, la *Iguana delicatissima*, es endémica de las Pequeñas Antillas.

Esta especie tiende a desaparecer a causa de la invasión de otra especie: la iguana verde (*Iguana iguana*).

Créditos de fotos : PNG

---



## Mirador (E)

Bonitas vistas sobre Les Saintes.

Créditos de fotos : PNG



## Pointe Henriette (F)

La geología volcánica ha creado formas esculpidas por la erosión marina en el basalto. En la zona de la Pointe Henriette, se puede observar una colonia de pelícanos, un ave que puede consumir hasta 6 kg de pescado al día.

Créditos de fotos : PNG

---



## Vistas sobre el faro de Vieux-Fort (G)

Este faro es uno de los pocos que siguen en servicio en Guadalupe. Símbolo de la comuna de Vieux-Fort, se encuentra en el extremo sur y guía a los barcos entre el Canal des Saintes y la ensenada de Basse-Terre.

Créditos de fotos : PNG

---



## Palo mulato (H)

El Palo Mulato (*Bursera simaruba*), un árbol típico del bosque seco, es fácil de reconocer por su corteza rojiza que se desprende a trozos. Bajo estos trozos, la corteza es verde y lisa.

Créditos de fotos : PNG