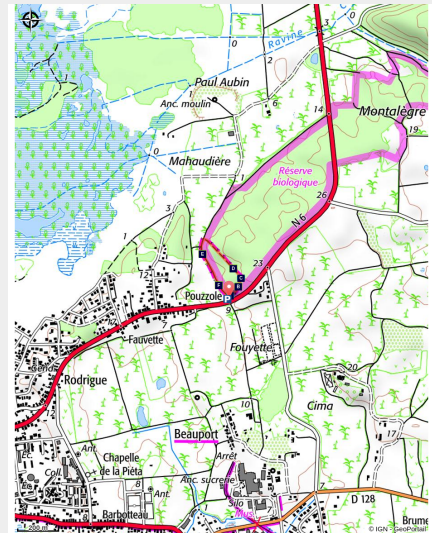


# Sendero Pouzzole

Grande-Terre Nord - Port-Louis



la Réserve Biologique Dirigée (ONF) (AAMG)



*A la sombra de sus grandes árboles, esta excursión te permitirá descubrir la vegetación boscosa y campestre del norte de Grande-Terre.*

*Una pequeña excursión por un sendero de interpretación, ideal para una salida en familia.*

## Información útil

Práctica : Pedestre

Duración : 30 min

Distancia : 0.8 km

Desnivel positivo : 11 m

Dificultad : Muy fácil

Tipo : Circuito

Temática : Sendero de exploración

# Itinerario

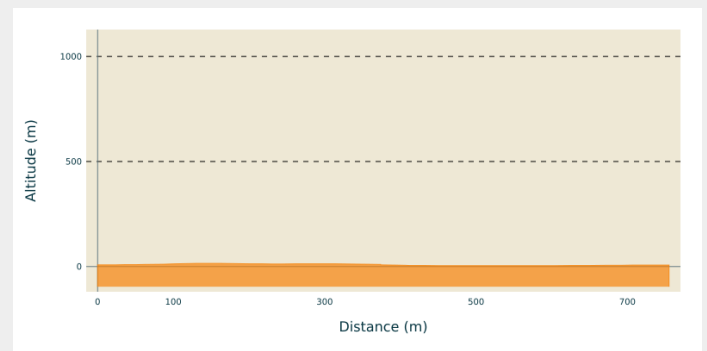
**Salida** : Pouzzole, Port-Louis.

**Llegada** : Pouzzole, Port-Louis.

**Puntos de interés** :  PR (pequeño recorrido)

**Communes** : 1. Port-Louis

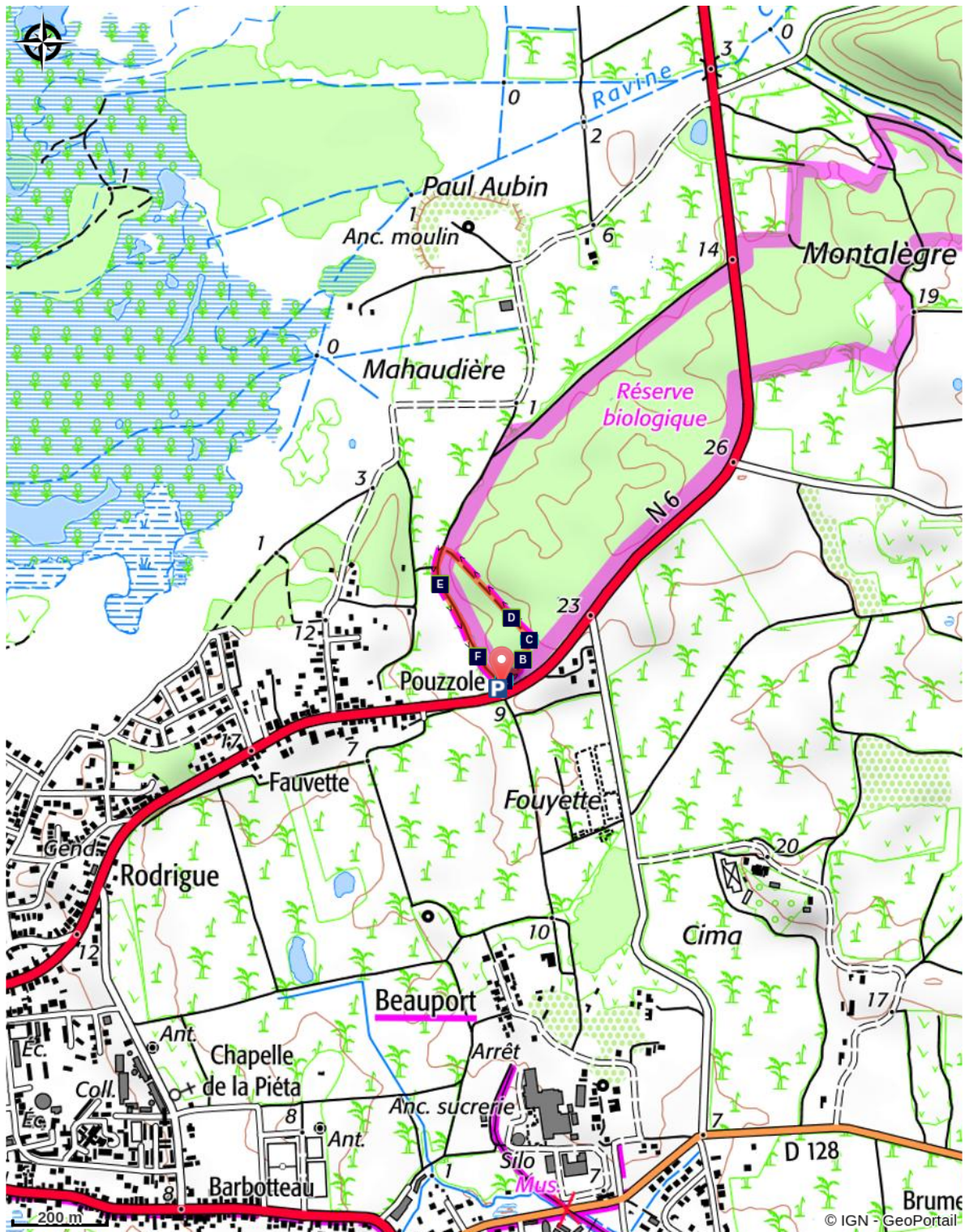
## Perfil altimétrico









Altitud mín 4 m Altitud máx 15 m

La entrada al recorrido está justo detrás del panel de presentación del sendero. Solo tendrás que seguir la señalización amarilla. El recorrido forma un circuito que no tiene ninguna dificultad especial.

# En su camino...



-  Información al inicio (A)
-  Sendero botánico (C)
-  Campos de Caña de azúcar (E)
-  Corcho blanco (B)
-  Piña salvaje (D)
-  Bella a las Once (F)

# Información útil

## Recomendaciones

¡Cuidado con los mosquitos!

En un entorno natural, la prudencia y la vigilancia deben ser aún mayores, sobre todo teniendo en cuenta que Guadalupe está sometida a peligros naturales.

¡Adoptar un comportamiento responsable resulta indispensable para que hacer senderismo siga siendo un placer!

*Atención: aparcamiento no vigilado.*

## Comment venir ?

### Transportes

Le conseil régional assure le réseau de transport interurbain avec des lignes de bus qui desservent tout l'archipel, par secteur géographique.

Voir : [https://www.regionguadeloupe.fr/les-actions-regionales/transport-interurbain/#\\_](https://www.regionguadeloupe.fr/les-actions-regionales/transport-interurbain/#_)

-> Pointe-à-Pitre / Abymes / Morne à l'Eau / Petit-Canal / Port-Louis / Anse-Bertrand : ligne 102.

### Acceso por carretera

**Localización GPS del punto de inicio: Latitud: 16.42527° N - Longitud: 61.51684° W.**

---

A la salida de Port-Louis, tomar la carretera N6 en dirección hacia la Anse-Bertrand. En Pouzzole, a la izquierda de la carretera, hay una «carbet», una cabaña tradicional, junto a un aparcamiento para 3 o 4 coches.

### Parking recomendado

Pequeño aparcamiento cerca de la «carbet» del inicio, al borde de la RN6, en Pouzzole.

## **Puntos de información**

### **Office de tourisme intercommunal "Le Nord Guadeloupe"**

2 rue Gambetta, 97117 Port-Louis

[contact@lenordguadeloupe.com](mailto:contact@lenordguadeloupe.com)

Tel : 0590 22 33 87 / 0690 50 76 48

<http://www.lenordguadeloupe.com>



## **Origen**

Rando Guadeloupe

<https://www.randoguadeloupe.gp/>

# En su camino...

---



## 📖 Información al inicio (A)

Este panel da algunos datos relacionados con el sendero de Pouzzole.

Créditos de fotos : AAMG

---



## 🌿 Corcho blanco (B)

El Corcho blanco o *Pisonia subcordata* es un árbol típico de las zonas secas del norte de Grande-Terre. Su madera ligera y esponjosa no es muy valiosa. Sus flores son melíferas. Tiene una gran resistencia a la sequedad, ya que puede perder sus hojas para limitar la transpiración y, por tanto, el consumo de agua.

Créditos de fotos : AAMG

---



## 📖 Sendero botánico (C)

Señalización direccional del sendero botánico.

Créditos de fotos : AAMG

---



## 🌿 Piña salvaje (D)

La *Tillandsia utriculata* es una planta epífita. Es una planta que vive sobre otras plantas y las utiliza como soporte sin parasitarlas. La acumulación de agua y de detritos vegetales en el cono de sus hojas cubre sus necesidades.

Créditos de fotos : AAMG

---



## 🌿 Campos de Caña de azúcar (E)

La Caña de azúcar, *Saccharum officinarum*, es la «reina de las gramíneas». Procede de la India y ha sido una de las primeras plantas cultivadas por su azúcar. Existe un gran número de variedades. Ver un campo de caña en flor es toda una experiencia.

Créditos de fotos : AAMG

---



## ✿ Bella a las Once (F)

La Bella a las Once, *Turnera subulata*, debe su nombre a sus flores, muy melíferas, que se cierran a alrededor de las 11. Este pequeño arbusto solo florece por las mañanas y se utiliza para decorar algunos jardines.

Créditos de fotos : AAMG