

Sendero Grande Pointe

Basse-Terre Sud - Trois-Rivieres



Les Saintes depuis Anse Grande Ravine (PNG)



Uno de los recorridos más bonitos de Guadalupe por su historia, su cultura, su patrimonio y sus miradores.

Un recorrido que maravilla por su riqueza cultural, patrimonial e histórica y por su flora y fauna excepcionales. Los amantes de los bocetos estarán encantados con los paneles: los ayudarán a dibujar como profesionales.

Información útil

Práctica : Pedestre

Duración : 3 h

Distancia : 2.7 km

Desnivel positivo : 77 m

Dificultad : Fácil

Tipo : Ida

Temática : Las 10 mejores, Litoral y acantilado, Patrimonio cultural y edificado, Río y cascada, Sendero de exploración

Itinerario

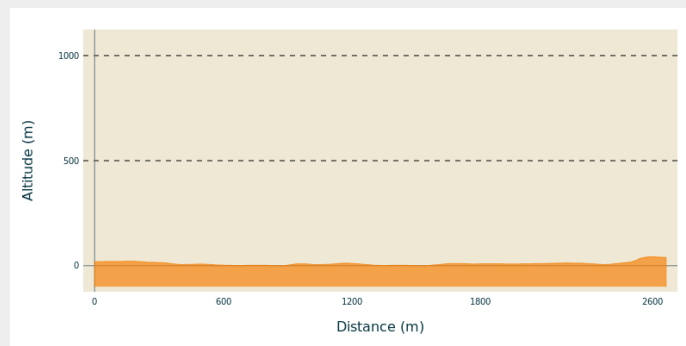
Salida : La Coulisse, Anse Duquery, Trois-Rivières.

Llegada : Chemin de la Grande Pointe, Trois-Rivières.

Puntos de interés : — PR (pequeño recorrido) 🚶 Sendero de costa

Communes : 1. Trois-Rivieres

Perfil altimétrico



Altitud mín 0 m Altitud máx 42 m

Al principio del aparcamiento, tomar la carretera situada a la derecha durante 200 m. Seguir por el trazado que se encuentra a la derecha. Hay un panel de presentación en la entrada.

Seguir la señalización amarilla.

Seguir el trazado hasta el río La Coulisse.

Cruzar el río con cuidado: las rocas son deslizantes y no se debe cruzar con mal tiempo.

Continuar por el trazado durante 500 m, hasta llegar a las rocas grabadas llamadas «la femme qui accouche».

Continuar hasta el molino. Pasar por detrás del molino para descubrirlo: saliendo hacia a la izquierda, se llega hasta las ruinas de un antiguo molino de agua, a unos 200 m; saliendo hacia la derecha, a unos 100 m, hay ruinas de edificios.

Volver atrás, hasta el molino, para continuar con el recorrido.

Proseguir alrededor de 1 km hasta encontrar el Polvorín y las Baterías de cañones.

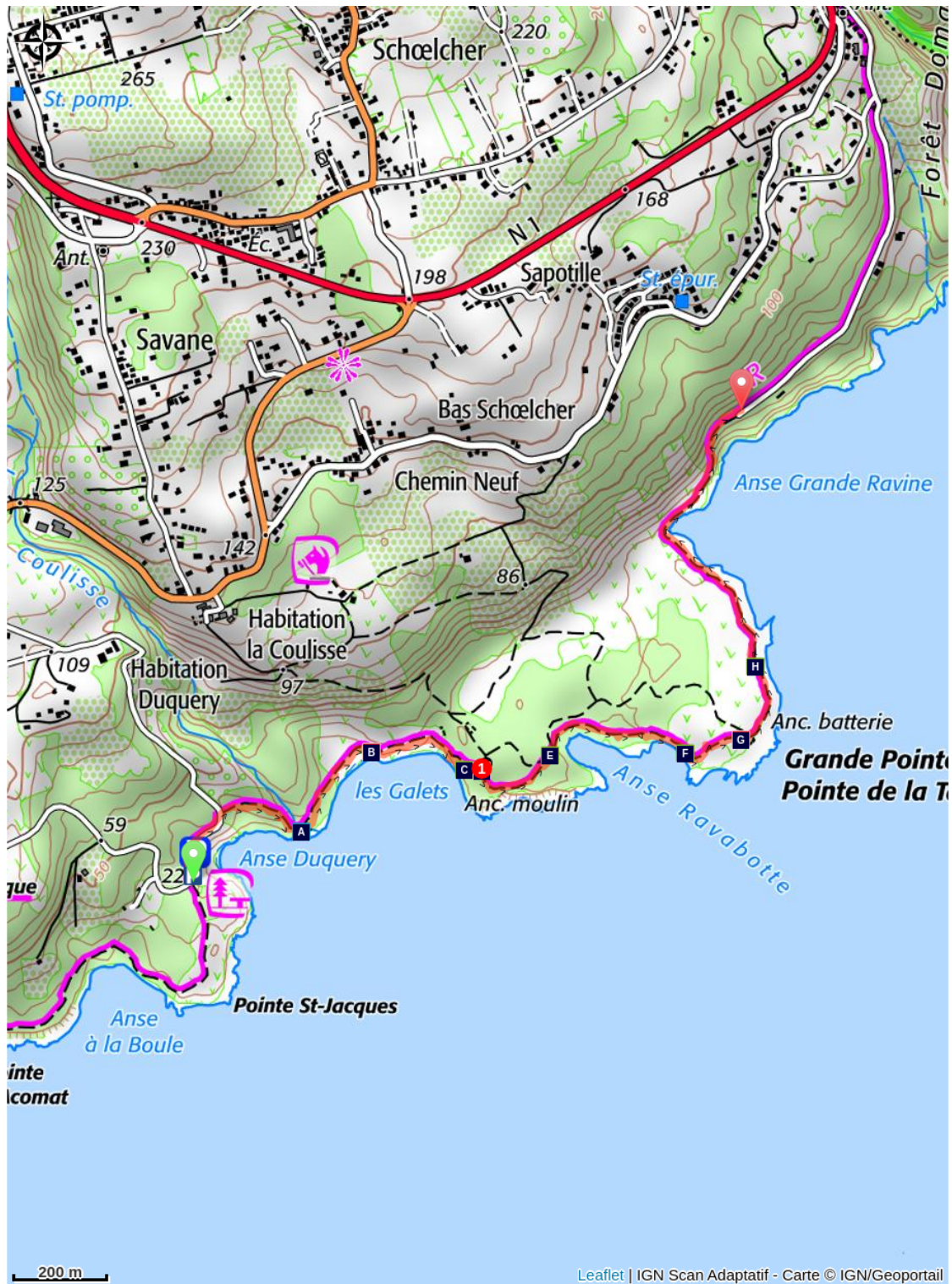
Seguir por la izquierda después de las baterías.









Continuar por el sendero que discurre entre las rocas volcánicas.

Proseguir por el sendero hasta las escaleras, a alrededor de 1,5 km.

¡Un último esfuerzo y ya habrás llegado!

En su camino...



- | | |
|--|---|
|  Río La Coulisse (A) |  Roca grabada (B) |
|  «Chou piquant» (C) |  Molino (D) |
|  Chichón (E) |  Manzanillo (F) |
|  Polvorín y cañones (G) |  Vegetación con porte en bandera (H) |

Información útil

Recomendaciones

A principios de abril de 2020 hubo un derrumbe en la zona de la escalera que sube hacia el lado este, a la Anse Grande Ravine. La ONF realizó obras de acondicionamiento para que este sendero volviese a ser accessible el 18/05/2020.

N. B.: circuito lineal; antes de salir, procura contar con un vehículo en el punto de llegada para poder volver.

Disfruta plenamente de este emplazamiento acompañado de un guía de montaña. No cruzar los ríos si el cielo está cubierto. No subir encima ni tocar las rocas grabadas. No salir después de las 15:00.

En un entorno natural, la prudencia y la vigilancia deben ser aún mayores, sobre todo teniendo en cuenta que Guadalupe está sometida a peligros naturales.

¡Adoptar un comportamiento responsable resulta indispensable para que hacer senderismo siga siendo un placer!

Atención: aparcamientos y zona de baño no vigilados.

Comment venir ?

Acceso por carretera

Localización GPS del punto de inicio: Latitud: 15.96963° N - Longitud: 61.63080° W.

Inicio: Chemin de la Coulisse, Trois-Rivières:

Desde la N1, tomar la D6 en dirección hacia Trois-Rivières, dejar atrás la estación de servicio (a la derecha, justo antes de un puente), girar a la izquierda (15°58'36.2" N, 61°38'11.5" W) y descender hasta ver una zona de aparcamiento a la izquierda (15°58'10.8" N, 61°37'50.6" W).

Acceso: por Chemin Neuf, Trois Rivières: desde la N1, viniendo desde Pointe à Pitre, girar a la izquierda (15°59'16.8" N, 61°37'05.1" W) después de «Trou aux chiens», Trois rivières. Girar a la izquierda.

Cuidado: este acceso, que deberás cruzar, es peligroso a partir de la N1.

Parking recomendado

Inicio: La Coulisse, Trois-Rivières. Llegada: Chemin de la Grande Pointe.

i Puntos de información

Office du tourisme de Trois-Rivières

Le bourg, 3 rue Gerville Réache, 97114
Trois-Rivières

odtr114@orange.fr

Tel : 05 90 92 77 01

<http://www.troisrivieres971.com/>




Origen

Rando Guadeloupe

<https://www.randoguadeloupe.gp/>

En su camino...



Río La Coulisse (A)

Debe su nombre al tobogán que se encontraba río arriba, lugar al que iban los habitantes de la comuna para relajarse y divertirse.

El baño es posible, aunque hay que tener cuidado si llueve, ya que el nivel del agua sube rápidamente.

Créditos de fotos : AAMG



Roca grabada (B)

Serie de rocas grabadas (petroglifos) cuya pieza central es una ilustración de una escena de un alumbramiento.

Créditos de fotos : PNG



«Chou piquant» (C)

Esta palmera es endémica de Guadalupe.

Créditos de fotos : PNG



Molino (D)

Molino de viento poco común en Basse-Terre.

Créditos de fotos : AAMG



Chichón (E)

Como su madera es muy resistente, en otros tiempos se utilizó en carpintería y ebanistería para fabricar piezas de molino y morteros para molinos de café.

Los Kalinagos lo llamaban «Allioua».

Su corteza es antipirética y tintórea.

Créditos de fotos : PNG



Manzanillo (F)

Cuidado: los frutos parecen apetecibles, pero no se deben tocar y aún menos comer, ya que son venenosos. Lo mismo se aplica a todas las partes del árbol.

Créditos de fotos : AAMG



Polvorín y cañones (G)

Polvorín y, pocos metros después, cañones en buen estado de conservación. Se trata de un emplazamiento estratégico para defender el Canal des Saintes.

Créditos de fotos : PNG



Vegetación con porte en bandera (H)

Esta vegetación expuesta permanentemente al viento da la sensación de que solo crece en un lado del árbol. Se dice que está anemomorfoseada.

Créditos de fotos : AAMG