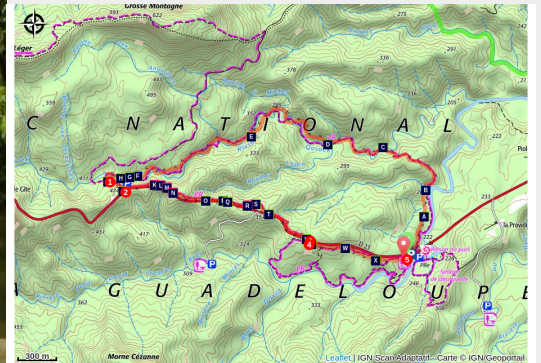


Circuito de la Rivière Quiock

Basse-Terre Nord - Petit-Bourg



vue sur la rivière ... (Fabien Salles / PNG)



El circuito serpentea por el bosque tropical, entre río y vegetación exuberante: ¡un ambiente particular de La Traversée!

Información útil

Práctica : Pedestre

Duración : 4 h 30

Distancia : 7.1 km

Desnivel positivo : 276 m

Dificultad : Difícil

Tipo : Circuito

Temática : Río y cascada, Zona de descanso

Itinerario

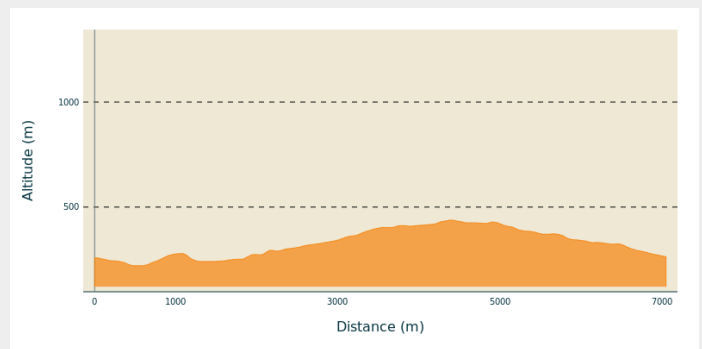
Salida : Maison de la Forêt, Petit-Bourg

Llegada : Maison de la Forêt, Petit-Bourg

Puntos de interés : — PR (pequeño recorrido)

Communes : 1. Petit-Bourg

Perfil altimétrico



Altitud mín 221 m Altitud máx 438 m













Señalización del itinerario : de color amarillo.













Desde la Maison de la Forêt, del parking de arriba, cruzar la carretera para tomar el sendero señalado como “Trace Rivière Quiock”. El sendero muchas veces está embarrado, con raíces que afloran y son resbaladizas. Tras varios minutos de marcha, se ve el río Bras David.

Seguir por el mismo sendero, la ruta se aleja de la orilla del río Bras David para subir a la meseta. El sendero no tiene bifurcaciones claras; sin embargo a menudo hay que cruzar ríos. Después de cada vez que se cruza un río, asegurarse de encontrar el camino señalado en amarillo en la otra orilla. La última vez que se cruza un río, tomar el camino y no la antigua escalera (derrumbada). El sendero sube por escalones de tierra. En el cruce con un camino más amplio y enerbado (punto 1), tomar a la izquierda. Aproximadamente 10 minutos después se llega a la carretera RD23 (punto 2). Bajar por la carretera unos 40 metros y a la izquierda, tomar el nuevo camino por el bosque, en paralelo a la carretera. Después seguir por este camino, respetando la dirección indicada por los paneles de señalización (flechas amarillas) en los tramos en los cuales hay que salir a la carretera y entrar al bosque de nuevo. Al llegar al final desemboca en la RD23 (punto 3): cruzar con cuidado la carretera, y tomar en frente (punto 4) el tramo de la ruta de los arroyos, para regresar a la Maison de la Forêt (punto 5).

En su camino...



-  Tabonuco (A)
-  Palmera de sierra (C)
-  El estanque de los dajaos (E)
-  Bois cotelette noir (G)
-  Camasey cuatrocanales (I)
-  Mirador (K)
-  Mirador (M)
-  Matas de Bambú (O)
-  "Orejas de elefante" (Q)
-  "Cheveux d'ange" (S)
-  Paso entre Helechos estrella (U)
-  "Ailes à mouche" (alás de mosca) (W)

-  Mirador sobre cascada (B)
-  "Demoiselle bleue" (D)
-  "Bwa rouj carapate" (F)
-  "Bwa bandé" (H)
-  Yarumo (J)
-  Mirador (L)
-  Mirador (N)
-  "Bois José" (P)
-  Mirador (R)
-  Pino caribeño (T)
-  Caoba de hoja grande (V)
-  Mapou baril (X)

Información útil

En coeur de parc

El parque nacional es un área natural sin restricciones pero sometido a regulaciones que deben ser conocidas por todos los visitantes.

Recomendaciones

Mantenerse alerta en los desplazamientos/cruces en la carretera RD23 : hay mucho tráfico.

No hay basuras en el lugar : por favor tenga un comportamiento cívico y llévese sus residuos de vuelta.

En la naturaleza, hay que redoblar de prudencia y vigilancia, sobre todo porque en Guadalupe existen riesgos naturales. ¡Tener un comportamiento responsable es indispensable para que el senderismo no deje de ser un placer!

Cuidado : parking y baño sin vigilancia.

Comment venir ?

Transportes

Le conseil régional assure le réseau de transport interurbain avec des lignes de bus qui desservent tout l'archipel, par secteur géographique.

Voir : https://www.regionguadeloupe.fr/les-actions-regionales/transport-interurbain/#_

-> Pointe à Pitre / Baie-Mahault / Petit-Bourg / Pointe-Noire : ligne 115.

Acceso por carretera

Localización GPS del punto de salida : Lat : 16,17600 N - Long : 61,69280 W.

Desde Bouillante o Petit-Bourg : tomar la Route de la Traversée (RD23); aparcar en uno de los dos parkings de la Maison de la Forêt

Parking recomendado

Parking (superior) de la Maison de la Forêt, Petit-Bourg

Accesibilidad

Recomendacion

09/2023 : la Maison de la Forêt est réouverte au public, avec une toute nouvelle exposition mettant en valeur les patrimoines naturel, culturel et paysager de cette forêt emblématique pour la Guadeloupe.

Puntos de información

Maison de la Forêt

RD 23 - Route de la Traversée, 97170
Petit-Bourg

info@randoguadeloupe.gp

<http://www.guadeloupe-parcnational.fr/fr/des-decouvertes/ou-sinformer/maison-de-la-foret>



Origen

Rando Guadeloupe

<https://www.randoguadeloupe.gp/>

En su camino...



✿ Tabonuco (A)

El Tabonuco (*Dacryodes excelsa*) puede alcanzar una altura de 35 m. Al ser heridos su tronco blanco y sus raíces exudan una resina blanca con un olor fuerte a trementina (aguarrás) que se utiliza tradicionalmente como incienso o para encender fuego, puesto que ésta se consume lentamente sin importar la humedad ambiental. Se dice que tiene la característica de ahuyentar a los espíritus. Pero cuidado, está prohibido arrancar nada en un corazón de Parque nacional. Los amerindios utilizaban el tronco para construir piraguas (kanawa), aún hoy en día, las poblaciones costeras de muchos países tropicales lo utilizan para construir barcos de pesca, como por ejemplo en Dominica. A las palomas les gustan las semillas del árbol.

Créditos de fotos : Emilie Savy / PNG



💧 Mirador sobre cascada (B)

Mirador sobre una pequeña cascada de agua fresca del río Bras David, hacia abajo de la ruta.

Créditos de fotos : Emilie Savy / PNG



✿ Palmera de sierra (C)

Prestoea montana es de la familia de las Arecáceas. No es un árbol a pesar de su altura, no tiene tronco sino un estípote, como los helechos. Puede vivir tanto en el bosque higrófilo (donde puede alcanzar una decena de metros de altura), como en altitud (donde no pasa de dos metros).

Créditos de fotos : Emilie Savy / PNG



🦋 “Demoiselle bleue” (D)

La *Argia concinna* (libélula), apodada Demoiselle bleue (señorita azul) por sus bellos colores es endémica de las Antillas menores.

Créditos de fotos : F.Salles - PNG



🐟 El estanque de los dajaos (E)

Es un estanque donde se puede hacer un agradable picnic. Y se pueden observar los dajaos. El Dajao o trucha de agua cálida, *Agonostomus monticola*, es un pez con el lomo castaño verdoso y el vientre blanco. Las aletas tienen pigmentación amarilla. Es carnívoro, caza insectos y gambas, pero se alimenta también de frutos. Cuidado, está prohibida la pesca en los corazones del Parque nacional, ¡los dajaos no son su almuerzo!

Créditos de fotos : Fabien Salles / PNG



🌿 “Bwa rouj carapate” (F)

El *Amanoa caribaea*, de la familia de las Euforbiáceas, es endémico de las Antillas menores. Es un árbol grande de tronco recto con contrafuertes según en qué terreno crece. La corteza rojiza y las raicillas del mismo color en la base del tronco son signos distintivos de la especie. Sus hojas son enteras, alternas y puntiagudas. Las flores forman pequeños racimos. Su madera, que es muy dura, se utilizaba para la armazón y los muebles las estructuras de las casas.

Créditos de fotos : Emilie Savy / PNG



🌿 Bois cotelette noir (G)

El Bois cotelette noir (*Tapura latifolia*) pertenece a la familia de las Melastomáceas. Es un árbol que rara vez alcanza una altura de más de 20 metros y tiene un tronco acanalado. Sus hojas tienen 5 nervaduras longitudinales principales, perpendiculares a las múltiples nervaduras secundarias.

Créditos de fotos : Fabien Salles / PNG



🌿 “Bwa bandé” (H)

El Bois bandé (*Richeria grandis*) pertenece a la familia de las Euforbiáceas. Es una especie de gran tamaño que se reconoce por sus hojas coriáceas y su corteza rojiza, que por desgracia es muchas veces víctima de extracciones abusivas. Tiene fama por sus virtudes afrodisíacas. Su madera se utilizaba para la armazón y los muebles de las casas. Sus frutos son muy característicos : forman pequeñas cápsulas que tienen aspecto de uvas verdes y que se amontonan numerosos en sus ramas.

Créditos de fotos : Fabien Salles / PNG



✿ Camasey cuatrocanales (I)

El *Miconia mirabilis* tiene un tronco acanalado con corteza blanca, su madera es dura. Es característico de espacios abiertos (pioneros) porque al Camasey cuatrocanales le gusta la luz. Se encuentra muchas veces a lo largo de los caminos cerca de los helechos arborescentes o Yarumo.

Créditos de fotos : Emilie Savy / PNG



✿ Yarumo (J)

El Yarumo (*Cecropia shreberiana*) se encuentra más presente en las zonas luminosas, de árboles caídos o al borde del camino y está formado por un tronco recto con corteza blanca, con poca ramificación y hueco. Aquí se ve muy bien cuando se sale del bosque y se llega al cruce con la carretera. Sus hojas en forma de palma y blancas por debajo son muy características. Son de color verde por encima y forman ramos en las extremidades de las ramas. El Yarumo florece todo el año. En la farmacopea tradicional ("Rimèd razié"), la decocción de las hojas se emplea como diurético, la infusión como tónico, antiasmático y estimulante cardíaco. El látex, por su parte, se aplica en los hematomas y las heridas superficiales. El jugo de las hojas dobladas cura las bronquitis.

Créditos de fotos : Fabien Salles / PNG



📍 Mirador (K)

Primer mirador desde el camino paralelo a la carretera RD23.

Créditos de fotos : Céline Lesponne / PNG



📍 Mirador (L)

Segundo mirador desde el camino paralelo a la carretera RD23: vista hacia la Mamelle de Petit-Bourg, al oeste.

Créditos de fotos : Céline Lesponne / PNG



Mirador (M)

Tercer mirador desde el camino paralelo a la carretera RD23: vista hacia la Mamelle de Petit-Bourg, al oeste.

Créditos de fotos : Céline Lesponne / PNG



Mirador (N)

Cuarto mirador desde el camino paralelo a la carretera RD23: vista hacia la Mamelle de Petit-Bourg, al oeste, y vista de las crestas del lado este/sureste.

Créditos de fotos : Céline Lesponne / PNG



Matas de Bambú (O)

El bambú es una especie invasora en Guadalupe que ha colonizado en particular los bordes de las carreteras y los ríos. Se prevé controlar la expansión del bambú en algunas zonas, incluso su erradicación localmente. Regular esta especie es difícil, se necesitan inventarios precisos y poner en marcha técnicas de intervención que no perjudiquen a las especies locales.

Créditos de fotos : Céline Lesponne / PNG



“Bois José” (P)

El Bejuco codicia (*Marcgravia umbellata*) se conoce comúnmente como “Bois José” o “Bois couille”. Esta planta epífita se enraíza en los árboles para acceder a la luz; cuando llega a la copa del árbol, esta liana se separa del tronco que es su soporte. Entonces, el tallo lanza una especie de flagelo que se hunde en el suelo para después enraizarse, antes de comenzar de nuevo el ciclo.

Créditos de fotos : Céline Lesponne / PNG



✿ “Orejas de elefante” (Q)

La *Philodendron giganteum* o “Siguine blanche” (denominación local), es una especie de epifito o terrestre a la que le gustan los lugares húmedos y sombríos. Puede crecer tanto en tierra como sobre rocas o árboles. Desarrolla numerosas raíces aéreas y muy largas que se utilizan en cestería. Sus hojas son de color verde oscuro y de gran tamaño, son carnosas y relucen. Cada hoja se sostiene en un tallo grueso de entre 0,60 y 1,50 metros de longitud, introducido a su vez en un grueso tallo corto que reposa sobre troncos o rocas.

Créditos de fotos : Fabien Salles / PNG



◀ Mirador (R)

Mirador hacia el norte (Grosse Montagne), desde el camino paralelo a la carretera RD23.

Créditos de fotos : Céline Lesponne / PNG



✿ “Cheveux d'ange” (S)

A estos líquenes se les llama “cheveux d’anges” (cabellos de ángeles). Utilizan a otras plantas como soporte.

Créditos de fotos : Céline Lesponne / PNG



✿ Pino caribeño (T)

El Pino caribeño (*Pinus caribaeae*) pertenece a la familia de las Pináceas. Se introdujo para explotar su madera; hoy en día se considera que es una especie invasiva en Guadalupe. La corteza del Pino caribeño es de color castaño rojizo y profundamente fisurada. La corteza interna es muy resinosa. Su copa es fina, con una forma entre redonda y piramidal.

Créditos de fotos : Céline Lesponne / PNG



✿ Paso entre Helechos estrella (U)

El Helecho estrella (*Dicranopteris pectinata*) pertenece a la familia de las Gleiqueniáceas. Es una especie pionera característica de medios abiertos y soleados. Coloniza las zonas donde ha habido deslizamientos de terreno, al borde de las rutas forestales, en las orillas del río y de forma general en todas las superficies yermas y a menudo abruptas, en zona húmeda. La red de raíces subterráneas del Helecho estrella juega un papel activo de consolidación mecánica de la capa superficial de los suelos.

Créditos de fotos : Céline Lesponne / PNG



✿ Caoba de hoja grande (V)

El *Swietenia macrophylla*, de la familia de las Meliáceas es un árbol perenne con un gran tronco cilíndrico recto. Tiene pequeñas flores verdes amarillentas. Esta especie se introdujo con el objetivo de producir madera. Y efectivamente, se aprecia mucho su madera en ebanistería por su dureza y sus colores, lo que ha llevado a una sobreexplotación en su área de origen. Aparece en el anexo II de las especies amenazadas (convención de Washington).

Créditos de fotos : Céline Lesponne / PNG



✿ “Ailes à mouche” (alas de mosca) (W)

La *Asplundia rigida*, de la familia de las Ciclantáceas, se conoce como “Ailes à mouche”, una denominación muy adecuada porque se parece a las alas de mosca. Es una planta característica de los sotobosques del bosque higrófilo, podemos ver tres especies del género *Asplundia*. Dos especies son terrestres y una especie es epífita y lianescente (lianas que suben por raíces aéreas).

Créditos de fotos : Fabien Salles / PNG



✿ Mapou baril (X)

El *Sterculia caribea* es endémico de las Antillas menores. Las hojas del Mapou Baril pueden tener formas diferentes según la edad del plantón. Sus flores forman un ramo de pequeñas campanillas de color amarillo y rosado. Sus frutos son muy característicos, tienen gruesos folículos leñosos agrupados generalmente de 4 en 4 o de 5 en 5: están rellenos de pelos urticantes de color rojo oscuro.

Créditos de fotos : Emilie Savy / PNG