Piton de Bouillante por la Mamelle de Petit-Bourg

Basse-Terre Nord



Vue depuis le Piton de Bouillante (Emilie Savy / PNG)

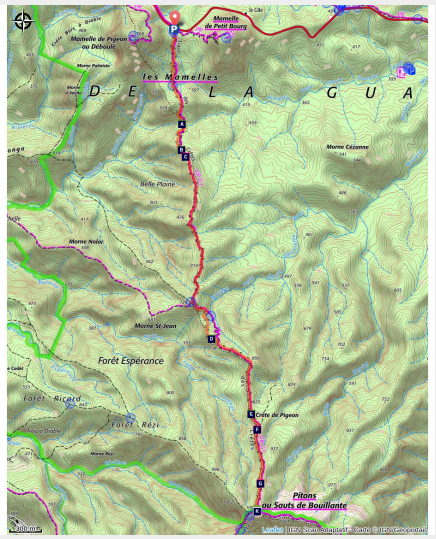

Una ruta de alto nivel que termina en la cima con una vista magnífica de 360°. Los aficionados a los pájaros pueden escuchar diversas especies en las horas más frescas del día.

Información útil

Práctica : Pedestre

Duración : 6 h 30

Distancia : 11.1 km

Desnivel positivo : 964 m

Dificultad : Difícil

Tipo : Ida y vuelta

Temática : Geología

Itinerario

Salida : Cerca del Col des Mamelles, Petit-Bourg
Llegada : Cerca del Col des Mamelles, Petit-Bourg
Puntos de interés : PR (pequeño recorrido)
Cities : 1. Petit-Bourg
2. Bouillante

Perfil altimétrico

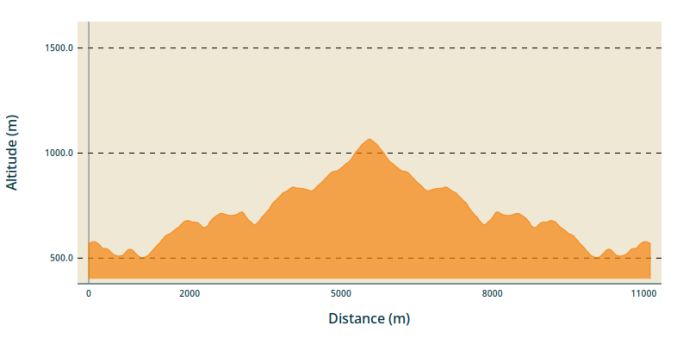

Altitud mín 502 m Altitud máx 1067 m

Señalización del itinerario : de color amarillo.

Desde los paneles de información del Parque nacional, tomar la salida de la ruta de Les Crêtes (que es la misma que la de la ruta de la Mamelle de Petit-Bourg).
En la primera intersección, seguir recto. Pasar por los entablados de madera y continuar por el sendero. En el cruce siguiente, continuar recto.
Al llegar a la cima del Piton de Bouillante, disfrutar de la vista panorámica, ¡se lo merece después de la última subida abrupta! Dar media vuelta para regresar al parking de salida por el mismo itinerario.
Si no, desde la cima, se puede bajar hacia Bouillante, a la altura de las secciones “Village”, “Bon Air” (ruta de Les Crêtes) o “Birloton”.
Si no también se puede seguir hacia el refugio de Les Trois Crêtes, por el sendero del GR1 [señalización roja y blanca].

En su camino...

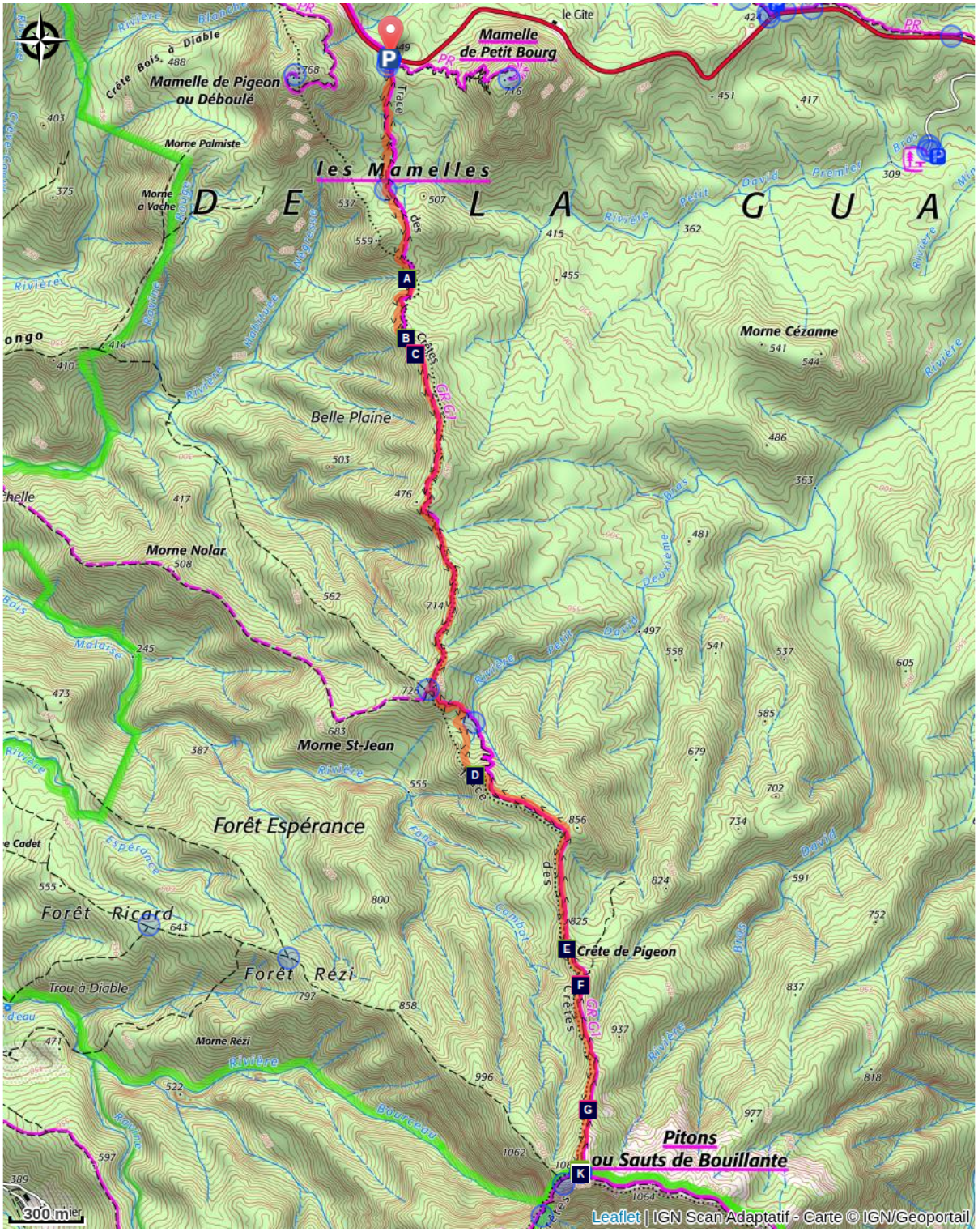

Matas de Bijaos (A)
Mirador de Bouillante y les Ilets Pigeon (C)
"Bwa bandé" (E)

Los dos Cul-de-Sac Marins (G)
"Herbe à pique bâtard" (I)
Le Piton de Bouillante (K)

Caoba del país (B)
Acomat boucan (D)

De Malendure al Grand Cul-de-Sac Marin (F)
"Ananas bois" (H)
Clusia mangle (J)

Información útil

En coeur de parc

El parque nacional es un área natural sin restricciones pero sometido a regulaciones que deben ser conocidas por todos los visitantes.

Recomendaciones

Mantenerse alerta en los desplazamientos/cruces en la carretera RD23 : hay mucho tráfico.
No hay basuras en el lugar : por favor tenga un comportamiento cívico y llévese sus residuos de vuelta.
En la naturaleza, hay que redoblar de prudencia y vigilancia,
sobre todo porque en Guadalupe existen riesgos naturales. ¡Tener un comportamiento responsable es indispensable para que el senderismo no deje de ser un placer!
Cuidado : parking sin vigilancia.

How to come ?

Transportes

Le conseil régional assure le réseau de transport interurbain avec des lignes de bus qui desservent tout l'archipel, par secteur géographique.
Voir : https://www.regionguadeloupe.fr/les-actions-regionales/transport-interurbain/#_
-> Pointe à Pitre / Baie-Mahault / Petit-Bourg / Pointe-Noire : ligne 115.

En Guadeloupe, 2 applications pour le covoiturage :
Dépozé : https://depoze.fr
KAROS : https://www.karos.fr

Acceso por carretera

Localización GPS del punto de salida : Lat : 16,17827 N - Long : 61,73176 W.

En la carretera de la Traversée (RD23), el parking para comenzar la ruta está situado cerca del Col des Mamelles.
-> Viniendo de la Côte-sous-le-Vent (Bouillante / Pointe-Noire) : está a 2 minutos después del Col.
-> Del otro lado (Prise d'Eau, Petit Bourg) : seguir 4 km más o menos después de la Maison de la Forêt para encontrar la salida.
Aparcar cerca del panel que indica la salida al borde de la RD23.

Parking recomendado

Parking al pie de la Mamelle de Petit-Bourg

Puntos de información

Maison de la Forêt
RD 23 - Route de la Traversée, 97170 Petit-Bourg

info@randoguadeloupe.gp
http://www.guadeloupe-parcnational.fr/fr/des-decouvertes/ou-sinformer/maison-de-la-foret



Origen

Rando Guadeloupe

https://www.randoguadeloupe.gp/

En su camino...



Matas de Bijaos (A)

La *Heliconia caribaea*, de la familia de las Musáceas como los bananos, es una gran planta herbácea característica del bosque tropical húmedo de las Antillas menores. Esta planta puede alcanzar 5 metros de altura. Florece todo el año, sobre todo de abril a junio. Su inflorescencia se parece a una espiga de color rojo o rojo con borde amarillo, a veces del todo amarillo.

Créditos de fotos : Fabien Salles / PNG



Caoba del país (B)

El *Podocarpus coriaceus*, de la familia de las Podocarpáceas, también es conocido como “Madera rosa”. El árbol de Caoba del país es parecido a un conífero y tiene una altura mediana, alcanza una altura de 10 a 16 metros.
Sus hojas son coriáceas y se parecen a las de la adelfa: de color verde oscuro por encima, miden entre 6 y 15 cm y prácticamente no tienen pecíolo. Las flores del árbol de Caoba del país son discretas y sus semillas, parduzcas, sobre receptáculos de color rojo llaman la atención. Su corteza es fina. Esta especie de las Antillas florece principalmente en diciembre/enero.

Créditos de fotos : Emilie Savy / PNG



Mirador de Bouillante y les Ilets Pigeon (C)

Mirador de Bouillante y les Ilets Pigeon que son zonas clasificadas como “zona corazón” del Parque nacional desde 2009 debido a la riqueza de su biodiversidad.

Créditos de fotos : Emilie Savy / PNG



Acomat boucan (D)

El Acomat boucan *(Sloanea caribaea)* pertenece a la familia de las Elaeocarpáceas. Es un árbol muy grande que puede llegar a medir 40 metros. Es el Sloanea el más espectacular.
Su tronco está desnudo y tiene contrafuertes muy importantes. Su corteza es de color castaño rojizo y se descama (pierde láminas finas de corteza) cuando los árboles son viejos. Las personas que frecuentaban el bosque utilizaban antaño sus enormes contrafuertes para proteger el fuego y acecinar la carne. Hoy en día sabemos que hacer fuego entre las raíces no es bueno para la vida de los árboles.

Créditos de fotos : PNG



“Bwa bandé” (E)

El Bois bandé *(Richeria grandis)* pertenece a la familia de las Euforbiáceas. Es una esencia de gran tamaño que se reconoce por sus hojas coriáceas y su corteza rojiza, que por desgracia es muchas veces víctima de extracciones abusivas. Se conoce también como “bwa-bandé” en lengua criolla, y tiene fama por sus virtudes afrodisíacas. Su madera se utilizaba para la armazón y los muebles de las casas. Sus frutos son muy característicos: forman pequeñas cápsulas que tienen aspecto de uvas verdes y que se amontonan numerosos en sus ramas.

Créditos de fotos : Fabien Salles / PNG



De Malendure al Grand Cul-de-Sac Marin (F)

Se permite una vista, gracias a una gran zona despejada, de Malendure (Bouillante) al oeste hasta la bahía del Grand Cul-de-Sac Matin al norte.

Créditos de fotos : De Malendure au Grand Cul-de-Sac marin



Los dos Cul-de-Sac Marins (G)

Mirador sobre el Grand y el Petit Cul-de-Sac Marin y hacia abajo, al noreste, sobre el río Bras David.

Créditos de fotos : Les deux Culs-de-Sacs marins



“Ananas bois” (H)

La *Glomeropitcairnia penduliflora* o “zanana mawon”, de la familia de las Bromeliáceas, es una planta herbácea tropical, epífita (crece sobre las ramas de los árboles) o terrestre. Sus hojas son rectas, rígidas y espesas. Están dispuestas en forma de roseta, acumulan mucha agua y son el refugio de algunas ranas. Tiene un bohordo floral en el centro.

Créditos de fotos : PNG



“Herbe à pique bâtard” (I)

La *Senecio lucidus* pertenece a la familia de las Asteráceas. Es endémica de las Antillas menores. La “Herbe à pique bâtard” tiene flores de color amarillo anaranjado. Esta planta se utiliza en la medicina tradicional criolla, especialmente por sus virtudes antivirales y analgésicas.

Créditos de fotos : Emilie Savy / PNG



Clusia mangle (J)

El Clusia mangle pertenece a la familia de las Clusiáceas. Es una especie endémica de las Antillas menores, se encuentra por encima de los 800 m de altitud donde a menudo el viento es fuerte y la humedad permanente. Es un arbusto de hoja coriácea, carnosa y reluciente. Los frutos parecen grandes olivas de color amarillo y verdoso de entre 1 y 2 centímetros.

Créditos de fotos : Fabien Salles / PNG



Le Piton de Bouillante (K)

Le Piton de Bouillante culmina à 1088 metros de altitud. Desde la cima hay una vista panorámica espectacular con tiempo despejado.

Créditos de fotos : PNG