

Primera Chute du Carbet

Basse-Terre Sud



La Première Chute du Carbet (PNG)



Las aguas del río du Carbet caen desde 125 metros de alto en tres tiempos y constituyen la Primera Chute del Carbet. Es muy agradable hacer picnic al borde de los estanques anaranjados.

Información útil

Práctica : Pedestre

Duración : 3 h

Distancia : 4.8 km

Desnivel positivo : 504 m

Dificultad : Difícil

Tipo : Ida y vuelta

Temática : Río y cascada

Itinerario

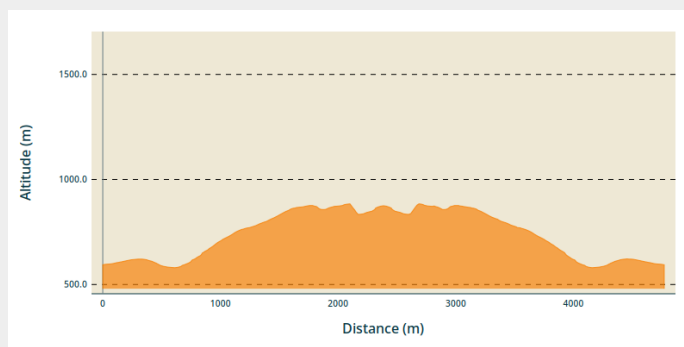
Salida : Área de recepción de las Chutes du Carbet, Capesterre-Belle-Eau

Llegada : Área de recepción de las Chutes du Carbet, Capesterre-Belle-Eau

Puntos de interés : ■ PR (pequeño recorrido)

Communes : 1. Capesterre-Belle-Eau

Perfil altimétrico



Altitud mín 580 m Altitud máx 884 m

Señalización del itinerario : de color amarillo.

Caminar unos metros y disfrutar del promontorio desde el cual hay un panorama sobre la Grande-Terre. Retomar el camino, a la derecha hay una vista de las dos cataratas entre la vegetación... cuando el tiempo está despejado.

En el primer cruce, seguir recto. Cruzar el puente de madera que domina el río Grand Carbet.

En la siguiente intersección, puede desviarse y tomar a la izquierda un camino para ir a ver la Segunda Chute del Carbet. Se estima que son necesarios 30 minutos para ir a ver la catarata y regresar a esta intersección.

Si no, ir recto en dirección hacia la Primera Chute del Carbet. El sendero sube y pasa por numerosos entablados de madera.

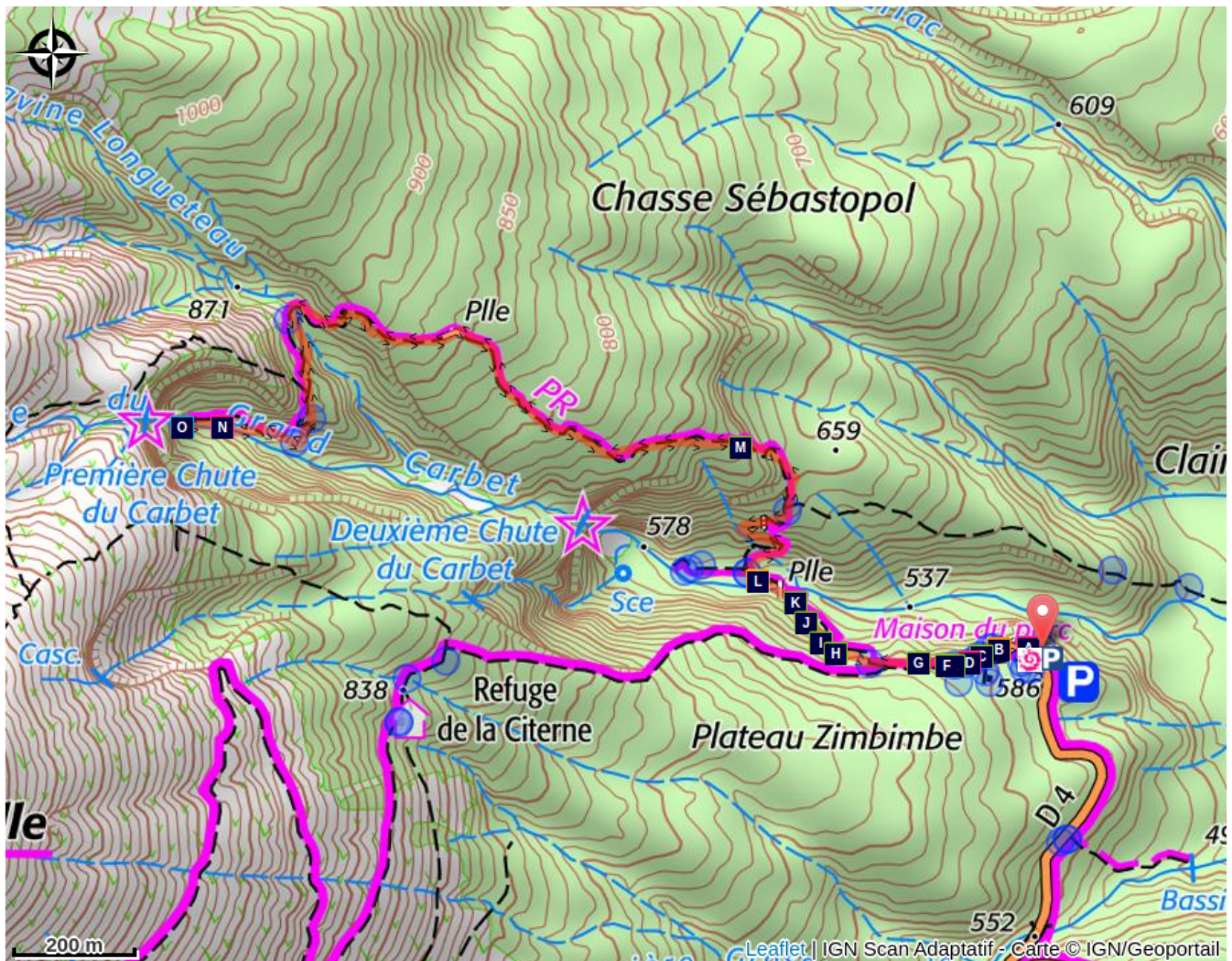
En el cruce, tomar a la izquierda y comenzar la subida empinada. La ruta baja después para llegar al barranco Longueteau que hay que cruzar.

Cuidado, si está lluvioso puede subir el agua muy rápido y el regreso es peligroso.

Continuar por el sendero que se va estrechando, pasar por una zona con vistas a la catarata. Subir unos minutos más para llegar al pie de la Primera Chute del Carbet.


Tomarse su tiempo para disfrutar del fantástico lugar, y retomar el mismo itinerario para regresar al punto de recepción de las Chutes du Carbet.

En su camino...



 Promontorio, amplia vista (A)


 Frambueso (C)

 Graine bleue montagne (E)

 Bijaos (G)


 Tabonuco (I)


 Bois cotelette noir (K)

 Paso entre un bois cotelette noir y un "bwa bandé" (M)


 La Primera Chute du Carbet (O)

 Área de picnic (B)

 Vista de dos de las cataratas o Chutes du Carbet (D)

 "Queue de rat" (F)

 Haya blanca (H)

 "Ailes à mouche" (alas de mosca) (J)

 El río del Grand Carbet (L)

 Vista sobre la Primera Chute du Carbet (N)

Información útil

En coeur de parc

El parque nacional es un área natural sin restricciones pero sometido a regulaciones que deben ser conocidas por todos los visitantes.

Recomendaciones

Precaución: Cruces de río. La ruta puede ser peligrosa si llueve. No la intente si ha llovido el día anterior o si se pronostica mal tiempo. Si el nivel del agua sube, no intente cruzar el río; espere a que baje.

No hay basuras en el lugar : por favor tenga un comportamiento cívico y llévese sus residuos de vuelta.

En la naturaleza, hay que redoblar de prudencia y vigilancia, sobre todo porque en Guadalupe existen riesgos naturales. ¡Tener un comportamiento responsable es indispensable para que el senderismo no deje de ser un placer!

Cuidado : parking y baño sin vigilancia.

Comment venir ?

Transportes

En Guadeloupe, 2 applications pour le covoiturage :

Dépozé : <https://depoze.fr>

KAROS : <https://www.karos.fr>

Acceso por carretera

Localización GPS del punto de salida : Lat : 16,04198° N - Long : 61,63822° W.

En la carretera RN1, desde Saint-Sauveur (entre "Bananier" y el pueblo Capesterre-Belle-Eau), girar en dirección hacia las Chutes du Carbet. Continuar por la carretera RD4. La carretera es empinada y sinuosa. Dejar atrás el parking del Grand Etang, seguir hasta el final de la carretera y aparcar en uno de los parkings.

Parking recomendado

Parking del punto de recepción de las Chutes du Carbet

Accesibilidad

Las personas con movilidad reducida pueden acceder al promontorio que ofrece un amplio panorama de la Grande-Terre (Petit Cul-de-Sac Marin), Marie-Galante y la Désirade si el tiempo está despejado. Hay una exposición bilingüe permanente en el promontorio, el tema es la geología y la hidrología.

Puntos de información

Área de recepción de Chutes du Carbet

terminus de la RD4 , route de l'Habituée,
97130 Capesterre-Belle-Eau

info@randoguadeloupe.gp

<http://www.guadeloupe-parcnational.fr/fr/des-decouvertes/ou-sinformer/chutes-du-carbet>



Origen

Rando Guadeloupe

<https://www.randoguadeloupe.gp/>

En su camino...



Promontorio, amplia vista (A)

Este promontorio que tiene acceso para las personas con movilidad reducida, ofrece un panorama sobre la Grande-Terre (Petit Cul-de-Sac marin), Marie-Galante y la Désirade... ¡Con tiempo despejado! Hay paneles pedagógicos para explicar la formación geológica de las cataratas.

Créditos de fotos : Ass. Les Sternes



Área de picnic (B)

Un pequeño camino lleva a los aseos y a un espacio acondicionado para hacer picnic.

Créditos de fotos : C.Lesponne



Frambueso (C)

El *Rubus rosifolius*, de la familia de las Rosáceas es una especie higrófila (que necesita humedad) a la cual no le conviene mucho la sombra : sus flores blancas y sus frutos rojos necesitan sol. Se puede encontrar a un máximo de 1500 metros de altitud, donde coloniza los bordes de los caminos forestales, invade las cubiertas inferiores de los bosques tropicales y crea una maleza densa. Los pájaros aprecian sus frutos.

Créditos de fotos : Fabien Salles / PNG



Vista de dos de las cataratas o Chutes du Carbet (D)

Mirador sobre la Primera y la Segunda Chute du Carbet y paneles de información.

Créditos de fotos : PNG



✿ Graine bleue montagne (E)

El *Psychotria aubletiana*, conocido localmente también como “Ipeka bata”, pertenece a la familia de las Rubiáceas. Es un arbusto de los bosques húmedos, con ramas erguidas. Sus hojas son simples y elípticas, sus flores axilares blancas y sus frutos están en pequeñas drupas que se ponen color azul intenso.

Créditos de fotos : Fabien Salles / PNG



✿ “Queue de rat” (F)

Esta denominación agrupa varias especies de la familia de las Piperáceas. Arbustos o pequeños árboles de hoja persistente (de entre 2 y 7 m) con la corteza negra y verrugosa, a los murciélagos les gustan los “queues de rats”.

Créditos de fotos : Emilie Savy / PNG



✿ Bijaos (G)

La *Heliconia caribaea*, de la familia de las Musáceas, es una gran planta herbácea característica del bosque tropical húmedo de las Antillas menores. Esta planta, de la misma familia que los bananos, puede alcanzar 5 m de altura. Su inflorescencia parece una espiga de color rojo o rojo con borde amarillo, a veces del todo amarillo; se pueden ver sus flores todo el año, sobre todo de abril a junio.

Créditos de fotos : PNG



✿ Haya blanca (H)

El *Guatteria caribaea*, de la familia de las Anonáceas, es un árbol muy recto, que tiene a menudo varios troncos. Su corteza es de color negruzco y sus ramas son colgantes. Sus bayas son pulposas y negras. Su corteza servía para fabricar cuerdas y su madera para los mástiles de los barcos. Aún se utiliza hoy en día para fabricar botes de vela tradicionales en Guadalupe (kanot).

Créditos de fotos : Emilie Savy / PNG



✿ Tabonuco (I)

El Tabonuco (*Dacryodes excelsa*) puede alcanzar una altura de 35 metros. Al ser heridos su tronco blanco y sus raíces exudan una resina blanca con un olor fuerte a trementina (aguarrás) que se utiliza tradicionalmente como incienso o para encender fuego, puesto que ésta se consume lentamente sin importar la humedad ambiental.

Se dice que tiene la característica de ahuyentar a los espíritus. Pero cuidado, está prohibido arrancar nada en un corazón de Parque nacional. Los amerindios utilizaban el tronco para construir piraguas (kanawa). Aún hoy en día, las poblaciones costeras de muchos países tropicales lo utilizan para construir barcos de pesca, como por ejemplo en Dominica. A las palomas les gustan las semillas del árbol.

Créditos de fotos : Emilie Savy / PNG



✿ "Ailes à mouche" (alas de mosca) (J)

La "Aile à mouche" (*Asplundia rigida*) pertenece a la familia de las Ciclantáceas. Tiene una denominación de "alas de mosca" muy adecuada porque se parece a las alas de mosca. Es una planta característica de los sotobosques del bosque higrófilo, existen tres especies del género *Asplundia*. Dos especies son terrestres y una especie es epífita y lianescente (lianas que suben por raíces aéreas).

Créditos de fotos : Fabien Salles / PNG



✿ Bois cotelette noir (K)

El Bois cotelette noir (*Tapura latifolia*) pertenece a la familia de las Melastomáceas. Es un árbol que rara vez alcanza una altura de más de 20 metros y tiene un tronco acanalado. Sus hojas tienen 5 nervaduras longitudinales principales, perpendiculares a las múltiples nervaduras secundarias.

Créditos de fotos : Fabien Salles / PNG



🕒 El río del Grand Carbet (L)

Este río tiene 140 000 años. Su lecho ha sido modificado por las sucesivas coladas de lava en el valle. El río del Grand Carbet, con sus tres grandes cataratas, se ve desde el mar. Según la historia local, este río sería la razón por la cual Cristóbal Colón desembarcó en Guadalupe, ya que buscaba agua dulce en las tierras.

Créditos de fotos : Emilie Savy / PNG



✿ Paso entre un bois cotelette noir y un “bwa bandé” (M)

Hay un lugar de la ruta en el cual se pasa entre un “bwa bandé”, a la izquierda, y un bois cotelette noir, a la derecha. “Bwa bandé” es el nombre criollo para designar al *Richeria grandis*, de la familia de las Euforbiáceas. Es una esencia de gran tamaño que se reconoce por su corteza castaño rojizo que por desgracia es muchas veces víctima de extracciones abusivas. Denominado bois-bandé (madera erecta), tiene fama por sus virtudes afrodisíacas. Su madera se utilizaba para la armazón y los muebles de las casas. El Bois cotelette noir, alias *Tapura latifolia*, pertenece a la familia de las Melastomáceas. Es un árbol que rara vez alcanza una altura de más de 20 metros y tiene un tronco acanalado. Sus hojas tienen 5 nervaduras longitudinales principales, perpendiculares a las múltiples nervaduras secundarias.

Créditos de fotos : Emilie Savy / PNG



🏞 Vista sobre la Primera Chute du Carbet (N)

La vista sobre la Primera Chute del Carbet y los estanques anaranjados a su pie, anuncia la llegada.

Créditos de fotos : Fabien Salles / PNG



💧 La Primera Chute du Carbet (O)

La Primera Chute del Carbet, es la más alta del río y alcanza una impresionante altura de 115 metros. ¡Es un lugar perfecto para un picnic o una merienda! Recoger y llevar consigo los residuos.

Créditos de fotos : Fabien Salles / PNG