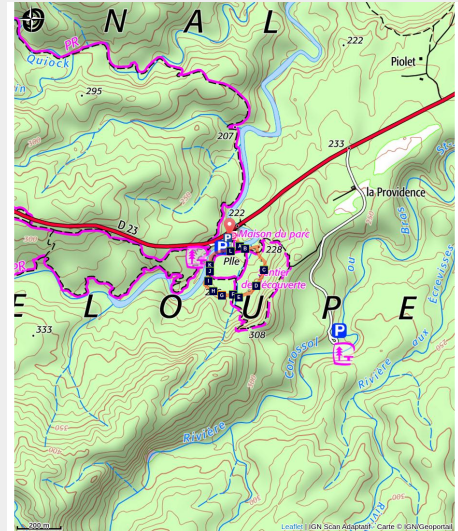


Sendero de la Maison de la Forêt

Basse-Terre Nord - Petit-Bourg



passerelle de la Maison de la Forêt (PNG)



Descubra los árboles del bosque húmedo paseando por este circuito familiar.

Información útil

Práctica : Pedestre

Duración : 1 h

Distancia : 1.0 km

Desnivel positivo : 33 m

Dificultad : Muy fácil

Tipo : Circuito

Temática : Sendero de exploración, Zona de descanso

Itinerario

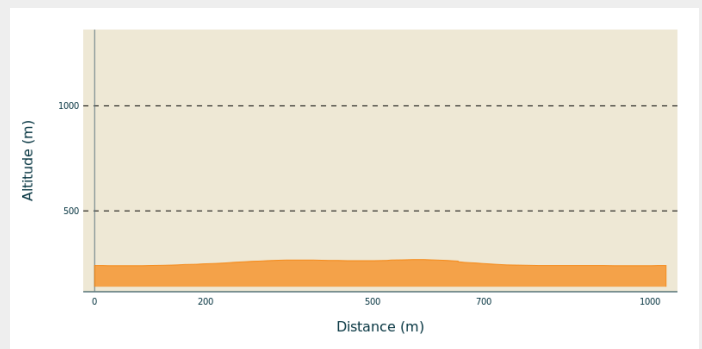
Salida : Maison de la Forêt, Petit-Bourg

Llegada : Maison de la Forêt, Petit-Bourg

Puntos de interés :  PR (pequeño recorrido)

Communes : 1. Petit-Bourg

Perfil altimétrico



Altitud mín 239 m Altitud máx 268 m

Señalización del itinerario : de color amarillo.

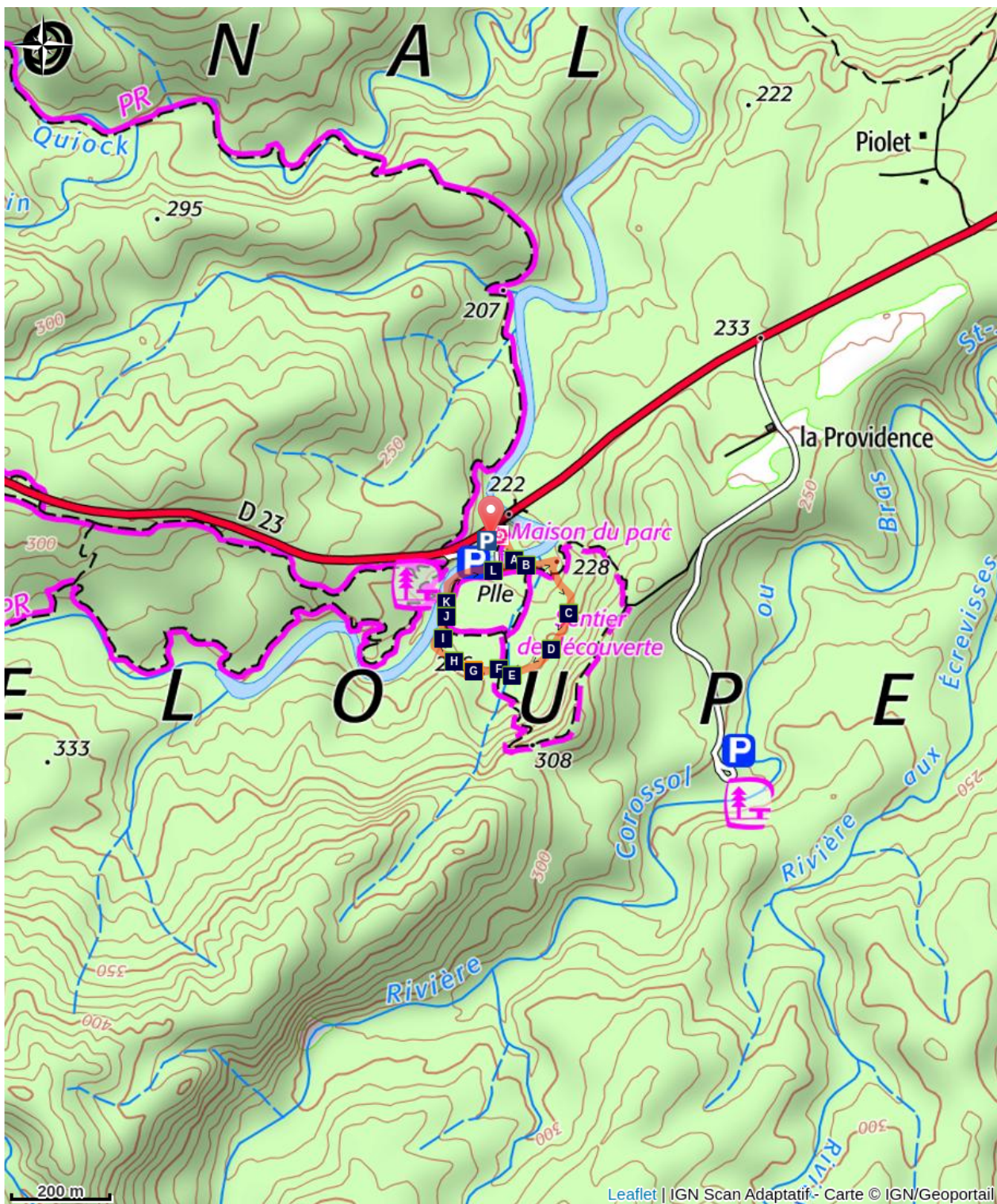
El sendero comienza al lado de la Maison de la Forêt (casa del Bosque) que se puede visitar (ver los horarios de apertura al público).











Existe un folleto del sendero de exploración del bosque, que será actualizado próximamente.

Subir las escaleras, atravesar el puente que cuelga sobre el río Bras-David, y tomar a la izquierda. En el cruce, girar a la derecha para seguir el sendero de exploración botánica (se puede ir a la izquierda y alargar el circuito). Cruzar el pequeño puente, y el siguiente. Dejar atrás el "carbet" (refugio tradicional) y continuar recto. Bajar por las escaleras.

Al llegar a la bifurcación del comienzo, tomar a la izquierda el puente para regresar al parking de la Maison de la Forêt. No dude en disfrutar del área de descanso a la altura del parking superior de la Maison de la Forêt.

En su camino...



- | | |
|---|--|
|  Guabito (A) |  Tabonuco (B) |
|  "Bois Bréziyèt" (C) |  El Résolu (D) |
|  Mangle amarillo (E) |  Mapou baril (F) |
|  Carbet (G) |  El aceituno (H) |
|  Acomat boucan (I) |  Bois cotelette noir (J) |
|  "Bois diable" (K) |  Châtaignier petites feuilles (L) |

Información útil

En coeur de parc

El parque nacional es un área natural sin restricciones pero sometido a regulaciones que deben ser conocidas por todos los visitantes.

Recomendaciones

Mantenerse alerta en los desplazamientos/cruces en la carretera RD23 : hay mucho tráfico.

No hay basuras en el lugar : por favor tenga un comportamiento cívico y llévese sus residuos de vuelta.

En la naturaleza, hay que redoblar de prudencia y vigilancia, sobre todo porque en Guadalupe existen riesgos naturales. ¡Tener un comportamiento responsable es indispensable para que el senderismo no deje de ser un placer!

Cuidado : parking y baño sin vigilancia.

Comment venir ?

Transportes

Le conseil régional assure le réseau de transport interurbain avec des lignes de bus qui desservent tout l'archipel, par secteur géographique.

Voir : https://www.regionguadeloupe.fr/les-actions-regionales/transport-interurbain/#_

-> Pointe à Pitre / Baie-Mahault / Petit-Bourg / Pointe-Noire : ligne 115.

Acceso por carretera

Localización GPS del punto de salida : Lat : 16,17600 N - Long : 61,69280 W.

Desde Bouillante o Petit-Bourg : tomar la Route de la Traversée (RD23) ; parar en uno de los dos parkings de la Maison de la Forêt.

Parking recomendado

Parking de la Maison de la Forêt, Petit-Bourg

Accesibilidad

Aire de pique-nique de Bras David - Maison de la Forêt (route de la Traversée (RD23) : stationnements réservés, aménagements pour faciliter la marche et le roulage des fauteuils (rampe d'accès) et un carbet réservé pour les personnes en situation de handicap.

Aire de pique-nique de Corossol (au bout de la route forestière de Corossol, 1km à partir de la RD23) : stationnements réservés, aménagements pour faciliter la marche et le roulage des fauteuils (rampe d'accès, rénovée en juillet 2023) et deux carbets réservés pour les personnes en situation de handicap.

Recomendacion

09/2023 : la Maison de la Forêt est réouverte au public, avec une toute nouvelle exposition mettant en valeur les patrimoines naturel, culturel et paysager de cette forêt emblématique pour la Guadeloupe.

i Puntos de información

Maison de la Forêt

RD 23 - Route de la Traversée, 97170
Petit-Bourg

info@randoguadeloupe.gp

<http://www.guadeloupe-parcnational.fr/fr/des-decouvertes/ou-sinformer/maison-de-la-foret>



Origen

Rando Guadeloupe

<https://www.randoguadeloupe.gp/>

En su camino...



✿ Guabito (A)

El Guabito (*Inga laurina*) mide alrededor de 15 metros de altura. Es un árbol ramificado, sus flores forman una especie de amentos de color blanco. Los frutos son vainas hinchadas que contienen semillas con pulpa comestibles de color blanco.

Créditos de fotos : Emilie Savy / PNG



✿ Tabonuco (B)

El Tabonuco (*Dacryodes excelsa*) puede alcanzar una altura de 35 m. Al ser heridos su tronco blanco y sus raíces exudan una resina blanca con un olor fuerte a trementina (aguarrás) que se utiliza tradicionalmente como incienso o para encender fuego, puesto que ésta se consume lentamente sin importar la humedad ambiental. Se dice que tiene la característica de ahuyentar a los espíritus. Pero cuidado, está prohibido arrancar nada en un corazón de Parque nacional. Los amerindios utilizaban el tronco para construir piraguas (kanawa), aún hoy en día, las poblaciones costeras de muchos países tropicales lo utilizan para construir barcos de pesca, como por ejemplo en Dominica. A las palomas les gustan las semillas del árbol.

Créditos de fotos : admin



✿ "Bois Bréziyèt" (C)

El *Swartzia caribaea* Griseb, de la familia de las Cesalpiniáceas, es un árbol de tamaño mediano que se encuentra en los bosques húmedos, sobre todo al borde de los ríos. Su fruto es carnoso y coriáceo, de color naranja intenso a castaño amarillento.

Créditos de fotos : admin



✿ El Résolu (D)

El *Chimarrhis cymosa* pertenece a la familia de las Rubiáceas, tiene una madera de color amarillo anaranjado. Su tronco recto tiene una corteza clara y lisa. Sus hojas son de color verde claro, anchas y largas. La floración es en abril-mayo y en octubre-noviembre: la copa se cubre entonces de flores blancas. La madera del Résolu tiene fama de ser una madera muy dura; se utiliza para la construcción y la fabricación del entarimado de las “cases” (cabaña tradicional).

Créditos de fotos : PNG



✿ Mangle amarillo (E)

El *Symphonia globulifera*, de la familia de las Clusiáceas, es un árbol del bosque denso húmedo y/o pantanoso. Mide de 25 a 30 metros, tiene raíces aéreas y un tronco que produce un látex amarillento. Sus flores tienen pétalos de color rojo vivo, sus frutos se parecen a la nuez moscada, ovalados y amarillos cuando están maduros. Su madera se utilizaba para las armazones de las casas y su látex en forma de resina para la fabricación de los barcos.

Créditos de fotos : PNG



✿ Mapou baril (F)

El *sterculia caribea* es endémico de las Antillas menores. Tiene hojas que pueden ser de formas diferentes según la edad del plantón. Sus frutos son muy característicos, tienen gruesos folículos leñosos agrupados de cuatro en cuatro o de cinco en cinco: están rellenos de pelos urticantes de color rojo oscuro. Las flores forman un ramo de pequeñas campanillas de color amarillo y rosado.

Créditos de fotos : Emilie Savy / PNG



✿ Carbet (G)

Un gran “carbet” permite refugiarse y descansar escuchando los sonidos del bosque tropical. El “carbet” es un refugio de madera, sin muros, típico inicialmente de las culturas amerindias.

Créditos de fotos : PNG



✿ El aceituno (H)

El *Simaruba amara*, de la familia de las Simarubáceas, es un árbol con tronco recto y desnudo que puede alcanzar una altura de 30 metros. Su corteza es blanquecina y lisa. Las hojas del Aceituno miden 60 cm de largo y sus flores, verdosas, se pueden ver de abril a julio. Su madera se utiliza en ebanistería para la fabricación de las partes interiores de los muebles.

Créditos de fotos : PNG



✿ Acomat boucan (I)

El *Sloanea caribaea*, de la familia de las Elaeocarpáceas, es un árbol muy grande que puede llegar a medir 40 metros. Es el Sloanea el más espectacular. Su tronco está desnudo y tiene contrafuertes muy importantes. Su corteza es de color castaño rojizo y se descama (pierde láminas finas de corteza) cuando los árboles son viejos. Las personas que frecuentaban el bosque utilizaban antaño sus enormes contrafuertes para proteger el fuego y acecinar la carne. Hoy en día sabemos que hacer fuego entre las raíces no es bueno para la vida de los árboles.

Créditos de fotos : PNG



✿ Bois cotelette noir (J)

El *Tapura latifolia*, de la familia de las Melastomáceas, es un árbol que rara vez alcanza una altura de más de 20 metros. Tiene un tronco acanalado y sus hojas tienen 5 nervaduras longitudinales principales, perpendiculares a las múltiples nervaduras secundarias.

Créditos de fotos : Fabien Salles / PNG



✿ “Bois diable” (K)

El Bois diable es un árbol poco común, que puede alcanzar una altura de 15 metros para un tronco de un diámetro de 60 cm. Tiene raíces con contrafuertes poco marcados. Parece que su corteza negra ha sido quemada y se desprende por placas. Su fruto tiene forma globular, es de color verde y con pulpa negra; dentro esconde semillas planas. ¡Cuidado, este fruto es tóxico! Fue utilizado antaño para aturdir a los peces de río y poder pescarlos más fácilmente. La madera del “Bré-bré” (denominación criolla) también se utiliza para fabricar vallados, ya que no se pudre rápidamente.

Créditos de fotos : PNG



✿ Châtaignier petites feuilles (L)

El Châtaignier petites feuilles (*Sloaena massoni*) puede alcanzar una altura de 20 a 40 metros. Tiene contrafuertes ramificados muy impresionantes. Su copa es amplia y el follaje denso. Sus hojas miden entre 20 y 30 cm lo diferencian del Châtaigner grandes feuilles que tiene hojas mucho más grandes. El fruto del Châtaignier petites feuilles es redondo y duro, está cubierto de pequeños pinchos flexibles y rojizos.

Créditos de fotos : Emilie Savy / PNG