

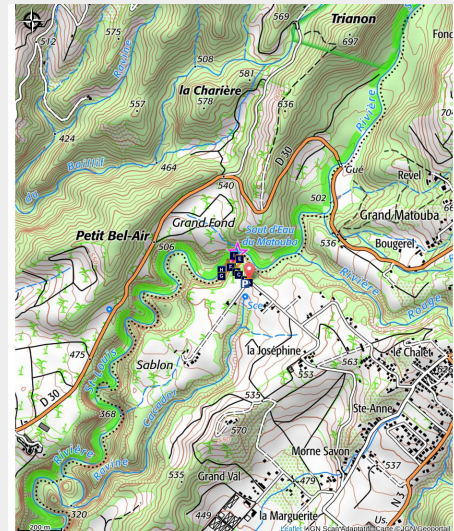
Saut d'eau du Matouba

Basse-Terre Sud - Saint-Claude



SENTIER INTERDIT / VOIR INFORMATIONS

Le Saut d'Eau du Matouba (Fabien Salles / PNG)



Siguiendo los pasos del famoso poeta Saint-John Perse y de la rebelión de Delgrès, el sendero desemboca en el Saut d'eau du Matouba, un rincón rocoso lleno de frescor.

Información útil

Práctica : Pedestre

Duración : 1 h 30

Distancia : 0.8 km

Desnivel positivo : 33 m

Dificultad : Fácil

Tipo : Ida y vuelta

Temática : Paisaje agrícola, Río y cascada

Itinerario

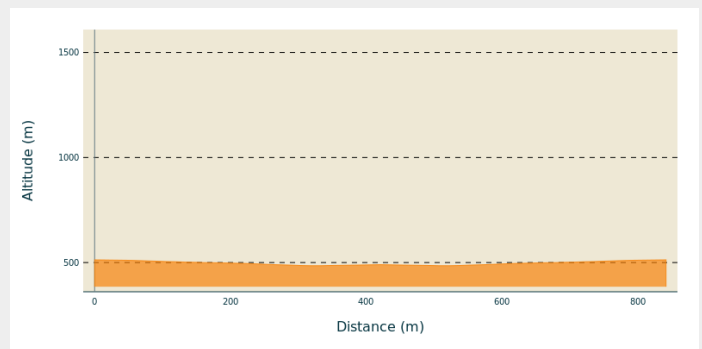
Salida : Aparcamiento del Saut d'eau du Matouba, Saint-Claude

Llegada : Parking du Saut d'eau du Matouba, Saint-Claude

Puntos de interés : ■ PR (pequeño recorrido)

Communes : 1. Saint-Claude
2. Baillif

Perfil altimétrico



Altitud mín 485 m Altitud máx 513 m

Señalización : amarilla.

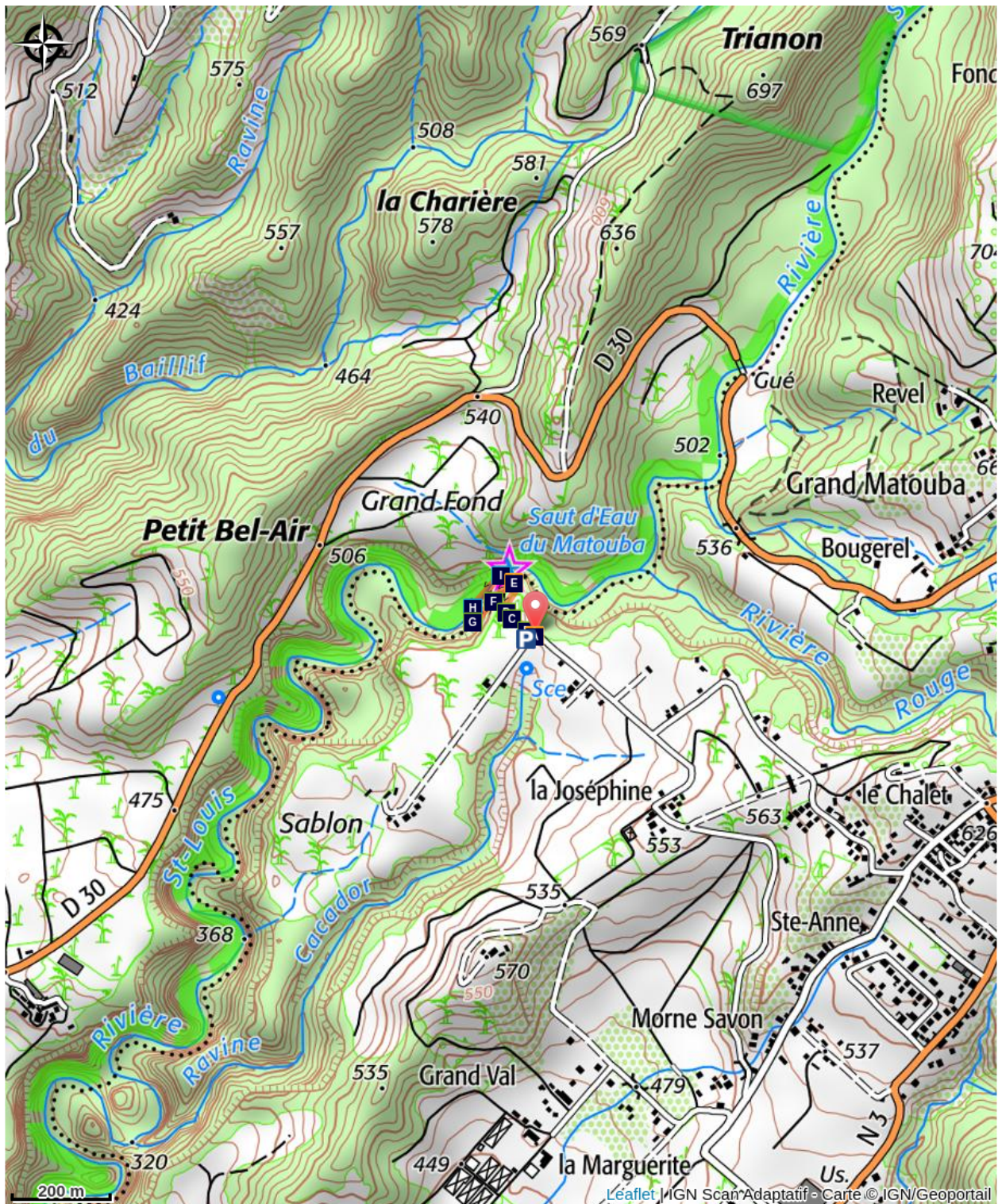
Tomar el camino que desciende suavemente a través de la platanera. Se transformará en un sendero que discurre entre árboles frutales, especialmente Mangos.







El sendero desciende abruptamente y serpentea por el bosque húmedo hasta el río Saint-Louis. Permanecer en esta margen para subir por el río hasta el salto de agua. Atención: si el agua está demasiado alta para poder marchar por la orilla, dar media vuelta.

Disfrutar de las vistas y del ambiente del Saut d'eau du Matouba. Pero cuidado: bañarse demasiado cerca del salto de agua es peligroso, ya que hay un remolino que tira hacia el fondo.

Para volver al aparcamiento, dar media vuelta y seguir el mismo itinerario.

En su camino...



-  La rebelión de Delgrès (A)
-  Mango (C)
-  Le saut mortel (E)
-  El Résolu (G)
-  El Saut d'Eau du Matouba (I)
-  Platanera (B)
-  «Pomme-rose» (D)
-  Aceituno (F)
-  El río Saint-Louis (H)

Información útil

Recomendaciones

Atención: la parte del río no debe utilizarse si hay crecidas o si se ha anunciado mal tiempo.

No se recomienda el baño al pie del salto de agua por la presencia de remolinos; posibilidad de bañarse río abajo.

En un entorno natural, la prudencia y la vigilancia deben ser aún mayores, sobre todo teniendo en cuenta que Guadalupe está sometida a peligros naturales.

¡Adoptar un comportamiento responsable resulta indispensable para que hacer senderismo siga siendo un placer!

Atención: aparcamiento y zona de baño no vigilados.

Comment venir ?

Acceso por carretera

Localización GPS del punto de inicio: Latitud: 16.04608° N - Longitud: 61.70427° W.

En el pueblo de Saint-Claude, dejar atrás La Poste y continuar después a la izquierda, por la Avenue du Maréchal Foch, pasar la mediateca, el Pavillon du Tourisme y el ayuntamiento de Saint-Claude.

En el «Stop» situado junto a la iglesia católica de Saint-Augustin, girar a la derecha por la carretera N3 que asciende hacia Matouba.

Después de cruzar dos puentes, seguir por la izquierda en el cruce de la Stalle de Delgrès, en «Morne Savon», en dirección hacia «Saut d'eau». En el cruce en Y, continuar por la derecha y, en el cruce siguiente, girar a la izquierda. Pasar por delante de la «Habitation La Joséphine». Aparcar al inicio del trazado, indicado por paneles informativos y una cabaña.

Parking recomendado

Junto a la cabaña, al inicio del trazado.

i Puntos de información

Sede del Parque nacional de Guadalupe

Montéran, 97120 Saint-Claude

info@randoguadeloupe.gp

Tel : 0590 41 55 55

<http://www.guadeloupe-parcnational.fr/fr/des-decouvertes/ou-sinformer/siege-de-saint-claude>



Office de valorisation du patrimoine de Saint-Claude

Maison Darracq, 149 avenue du Maréchal Foch, 97120 Saint-Claude

ovap.saintclaud@gmail.com

Tel : 0590 60 90 23

<https://www.facebook.com/profile.php?id=100009643819543>



Origen

Rando Guadeloupe

<https://www.randoguadeloupe.gp/>

En su camino...

La rebelión de Delgrès (A)

Martiniqués de nacimiento, Louis Delgrès es un símbolo de la resistencia frente a la esclavitud. Fue nombrado coronel del ejército francés en 1802, el año en el que se restableció la esclavitud, a pesar de que había sido abolida en las colonias francesas. Louis Delgrès rechazó estar relacionado con este paso atrás y desertó del ejército para organizar la resistencia en Guadalupe, en Basse-Terre (zona del fuerte llamado «Fort Delgrès»). Tras quince días de combates, Louis Delgrès se refugió junto con 300 hombres en las alturas de Le Matouba. Se enfrentaron a 1800 soldados de Richepance. Los guadalupenses resistieron y se desplazaron hasta la Habitation Danglemont, a pocos kilómetros de allí. El 28 de mayo, Delgrès y sus compañeros de armas, sabiéndose perdidos, decidieron hacer que su propia base explotase con el mayor número posible de asaltantes en ella. Dijeron: «¡Vivir libre o morir!».



Platanera (B)

De la familia de las Musáceas, el platanero puede llegar a superar los 12 metros de altura. No es un árbol, sino una hierba: en lugar de tronco, tiene una superposición de grandes hojas que lo mantiene recto. Podría compararse con un puerro gigante. Es una planta perenne que contiene un 80 % de agua. La flor apunta primero hacia el cielo y, después, se abre hacia abajo. En Guadalupe, el cultivo del plátano es una parte importante de la economía y constituye uno de los cultivos locales principales (los envoltorios de plástico que pueden verse en los racimos son protecciones frente a los insectos, las enfermedades y el mal tiempo). El platanero también se utiliza en la creación de piezas de artesanía, como, por ejemplo, para la elaboración de sombreros.

Créditos de fotos : PNG



Mango (C)

El Mango (*Mangifera indica*) pertenece a la familia de las Anacardiceas. Es una especie originaria de la India oriental o de Borneo que se introdujo en África occidental y en Sudamérica en el siglo XVI a través de los portugueses.

El Mango puede alcanzar de 20 a 30 metros de altura. Su follaje es perenne, coriáceo y brillante. Sus frutos, los mangos, son dulces y ovalados, con una piel cerosa y lisa.

Créditos de fotos : Fabien Salles / PNG

✿ «Pomme-rose» (D)

La *Syzygium jambos*, de la familia de las Mirtáceas, es originaria de la India y de Malasia. Introducida en Jamaica en 1762, se expandió después por el resto del archipiélago caribeño. Es una especie considerada invasora.

Las flores, melíferas y de color marfil, se presentan en grupos de 4 o 5. Parecen pompones. El fruto, redondo, está cubierto por una piel fina y lisa de color amarillo pálido. La pulpa amarilla cruje al morderla. Su sabor dulce recuerda al de la rosa.

Este árbol sirve para dar sombra en las plantaciones de cafetos y de árboles de cacao.

🍊 Le saut mortel (E)

Atención: este mirador sobre el salto de agua y el río Saint-Louis es muy peligroso. Según la leyenda, unos rebeldes se precipitaron al vacío desde este lugar en la época de la esclavitud.

✿ Aceituno (F)

El Aceituno (*Simaruba amara*) pertenece a la familia de las Simarubáceas. Es un árbol de tronco recto y desnudo que puede alcanzar los 30 metros de altura. Su corteza es blancuzca y lisa. Sus hojas alcanzan los 60 cm de longitud y se pueden ver sus flores verdosas entre abril y julio.

La madera se utiliza en ebanistería para la fabricación de las partes interiores de los muebles.

✿ El Résolu (G)

El Résolu (*Chimarrhis cymosa*) pertenece a la familia de las rubiáceas. Su tronco recto cuenta con una corteza clara y lisa. Sus hojas son verde claro, anchas y largas. El Résolu florece entre abril y mayo y octubre y noviembre: en estas épocas, la cima se cubre de flores blancas.

El Résolu tiene una madera amarilla anaranjada muy dura que se utilizaba para la construcción y fabricación del suelo de las cabañas.



🚰 El río Saint-Louis (H)

El río Saint-Louis es una frontera natural que separa las comunas de Saint-Claude y de Baillif. Su nacimiento está en las laderas del Morne Bontemps y del Grand Sans-Toucher y, después, se alimenta abundantemente de los muchos torrentes procedentes de la Grande Découverte y de la Savane aux Ananas. Río abajo, se une con el río des Pères para terminar en el mar Caribe.

Créditos de fotos : PNG



🚰 El Saut d'Eau du Matouba (I)

El Saut d'eau du Matouba ofrece una frescura y una tranquilidad revitalizantes.

¡Cuidado! No se recomienda el baño al pie del salto de agua por la presencia de remolinos; posibilidad de bañarse río abajo.

Créditos de fotos : Fabien Salles / PNG