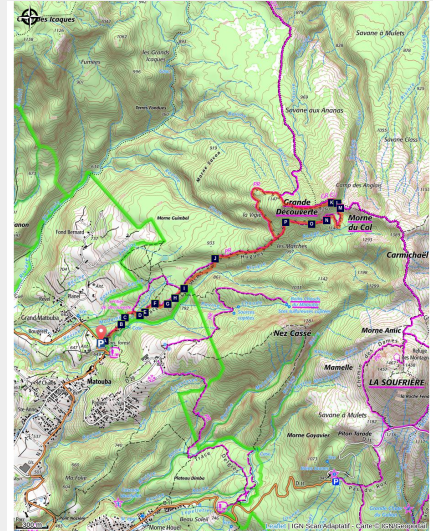


# Grande Découverte

Basse-Terre Sud - Saint-Claude



point de vue depuis la Grande Découverte (C.Lesponne - PNG)



*Una excursión que combina una caminata de bastante nivel, vistas impresionantes y también un acceso a la Rivière Rouge, conocida por sus aguas frescas.*

## Información útil

---

Práctica : Pedestre

---

Duración : 4 h

---

Distancia : 7.5 km

---

Desnivel positivo : 578 m

---

Dificultad : Difícil

---

Tipo : Ida y vuelta

---

Temática : Geología

# Itinerario

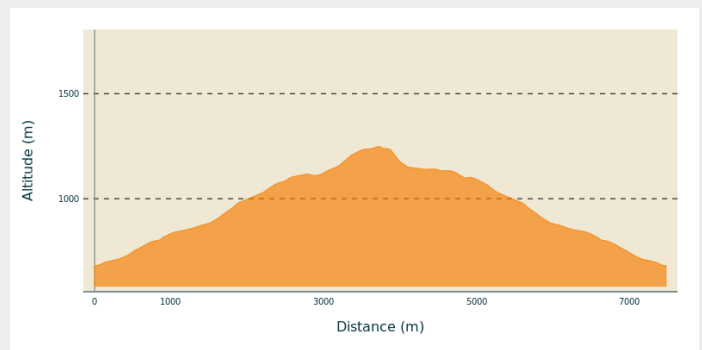
**Salida** : Maison forestière de Matouba, Saint-Claude

**Llegada** : Maison forestière de Matouba, Saint-Claude

**Puntos de interés** : — PR (pequeño recorrido)

**Communes** : 1. Saint-Claude  
2. Capesterre-Belle-Eau

## Perfil altimétrico



Altitud mín 681 m Altitud máx 1248 m

## Señalización del itinerario : de color amarillo.

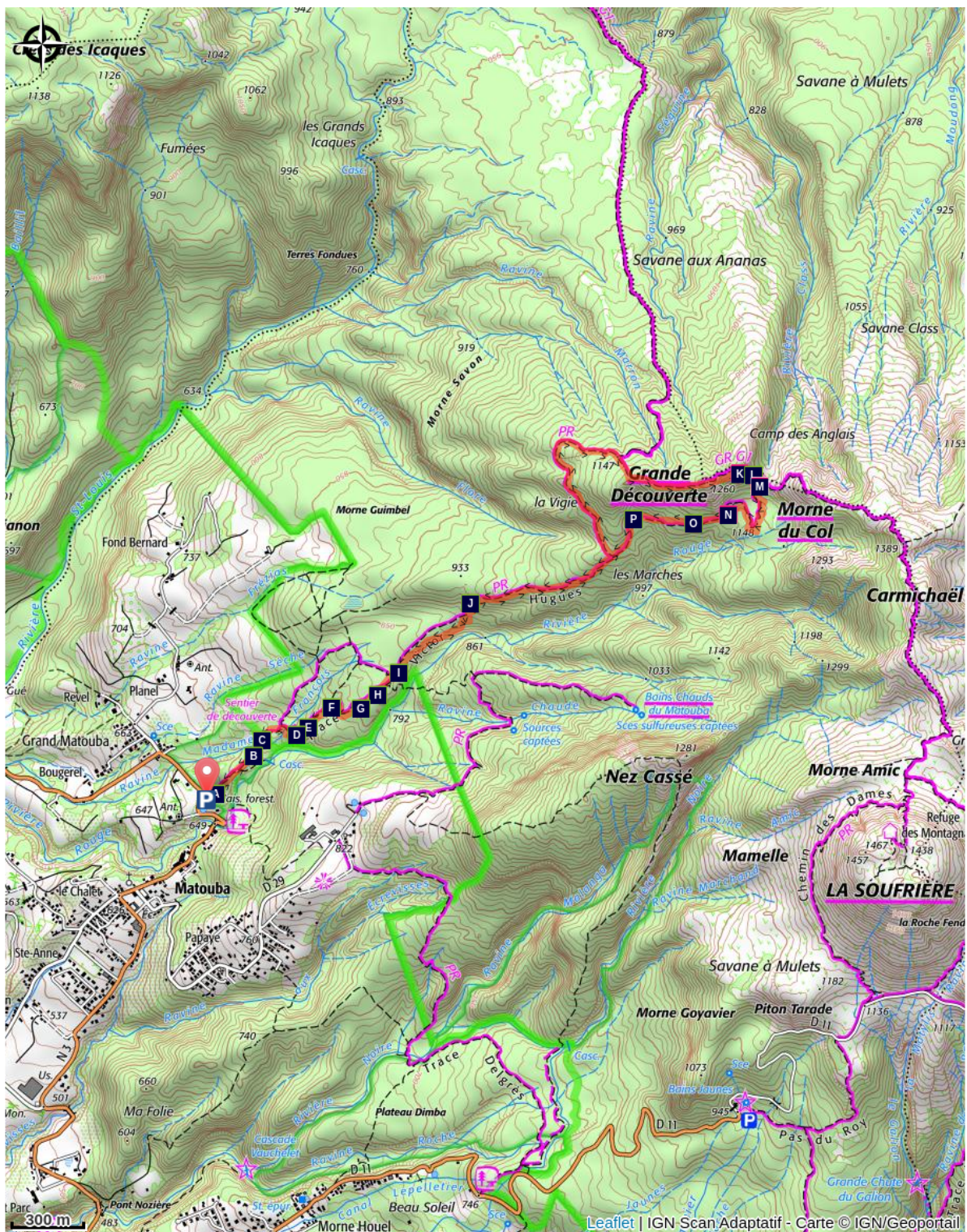
Tomar la ruta que sube a la izquierda del panel de indicaciones. El sendero comienza por una subida regular entre grandes árboles del bosque húmedo. Cruzar el barranco Madame François. En el cruce girar a la derecha. Cruzar el barranco por segunda vez. Seguir por el mismo camino. En la siguiente intersección, seguir recto en













dirección hacia “Grande Découverte par la Vigie” (el sendero que sale a la derecha lleva a las aguas calientes de los Bains Chauds du Matouba).



Girar a la izquierda en dirección hacia “Grande Découverte par la Vigie”, “Sarcelle” y “Merwart”. La subida se vuelve más empinada y el sendero más estrecho. En el cruce siguiente, se llega a la Vigie: entonces, girar a la derecha en dirección hacia “Grande Découverte”, y después “Soufrière por Carmichael”.



El sendero recorre la cresta, llega a la cima de la Grande Découverte, y ofrece preciosas vistas. La bajada comienza empinada con una vista de la ruta Carmichaël en frente. En la bifurcación, tomar a la derecha en dirección hacia “Matouba” El sendero es rocoso. Seguir para regresar al parking de salida.

# En su camino...



- |  |   |
|--|---|
|  Eucaliptos (A)           |  Cipreses (B)      |
|  Caoba de hoja grande (C) |  Pino caribeño (D) |
|  Caoba del país (E)       |  "Bwa bandé" (F)   |
|  Eufonia antillana (G)    |  Tabonuco (H)      |
|  Cuclillo de manglar (I)  |  "Toto bois" (J)   |
|  Cresta y cima (K)        |  Clusia mangle (L) |

 Morne du Col (M)  
 Mangle amarillo (O)

 El Nez Cassé (N)  
 "Bwa rouj carapate" (P)

# Información útil

## **En coeur de parc**

El parque nacional es un área natural sin restricciones pero sometido a regulaciones que deben ser conocidas por todos los visitantes.

## **Recomendaciones**

En la naturaleza, hay que redoblar de prudencia y vigilancia, sobre todo porque en Guadalupe existen riesgos naturales. ¡Tener un comportamiento responsable es indispensable para que el senderismo no deje de ser un placer !

*Cuidado : parking sin vigilancia.*

## **Comment venir ?**

### Acceso por carretera

Localización GPS del punto de salida : Lat : 16,04668 N - Long : 61,69177 W.

En el pueblo de Saint-Claude, pasar delante de La Poste (oficina de Correos) y tomar después a la izquierda Avenue du Maréchal Foch, luego pasar delante del Pavillon du Tourisme y el ayuntamiento. En el Stop delante de la iglesia, girar a la derecha tomando la carretera RN3 que sube hacia Matouba. Cruzar tres puentes, y el área de picnic de la Rivière Rouge. Después continuar hasta arriba de la cuesta. El panel que anuncia el sendero de interpretación de Matouba indica el parking al borde de la carretera a la derecha, delante de la Maison Forestière (ONF).

### Parking recomendado

Maison forestière de Matouba, Saint-Claude

## **Accesibilidad**

### Signalétique

#### **Nouveau dispositif "balises de secours" en Guadeloupe (04.2025).**

En vue de faciliter les opérations de recherche et de secours, l'ONF Guadeloupe a mis en place un dispositif de balises de secours sur plusieurs sentiers de randonnée.

Ce dispositif a pour objectif d'aider les randonneurs en difficulté à se localiser et

d'améliorer l'action des secours grâce à un système de repérage standardisé. Les sentiers équipés de ces nouvelles balises sont : le Pas du Roy et le Chemin des Dames (zone Soufrière), Carmichaël et la Grande Découverte (Saint-Claude), le saut des Trois Cornes, ainsi que la boucle de Tête Allègre (Sainte-Rose).

## **Puntos de información**

### **Sede del Parque nacional de Guadalupe**

Montéran, 97120 Saint-Claude

[info@randoguadeloupe.gp](mailto:info@randoguadeloupe.gp)

Tel : 0590 41 55 55

<http://www.guadeloupe-parcnational.fr/fr/des-decouvertes/ou-sinformer/siege-de-saint-claude>

## **Origen**

Rando Guadeloupe

<https://www.randoguadeloupe.gp/>

# En su camino...

---



## ✿ Eucaliptos (A)

De la familia de las Mirtáceas, los eucaliptos se importaron inicialmente de Australia. Les gustan los suelos ácidos y húmedos. La corteza de los eucaliptos se desprende por placas y sus árboles exudan una resina roja cuando están heridos.

Créditos de fotos : Emilie Savy / PNG

---



## ✿ Cipreses (B)

El ciprés es un árbol que pertenece a la familia de las Cupresáceas. Es una especie ornamental que se introdujo en Guadalupe. Se reconoce fácilmente por su olor.

Créditos de fotos : Emilie Savy / PNG

---



## ✿ Caoba de hoja grande (C)

La Caoba de hoja grande (*Swietenia macrophylla*) pertenece a la familia de las Meliáceas. Es un árbol perenne con un gran tronco cilíndrico recto. Tiene pequeñas flores verdes amarillentas. Esta especie se introdujo con el objetivo de producir madera, se aprecia mucho su madera en ebanistería por su dureza y sus colores. Lo que ha llevado a una sobreexplotación en su zona de origen. Ahora aparece en el anexo II de las especies amenazadas (convención de Washington).



## ✿ Pino caribeño (D)

El Pino caribeño (*Pinus caribaeae*) pertenece a la familia de las Pináceas. Se introdujo para explotar su madera ; hoy en día se considera que es una especie invasiva en Guadalupe. La corteza del Pino caribeño es de color castaño rojizo y profundamente fisurada. La corteza interna es muy resinosa. Su copa es fina, con una forma entre redonda y piramidal.

Créditos de fotos : PNG



## ✿ Caoba del país (E)

De la familia de las Podocarpaceas, el árbol de Caoba del país (*Podocarpus coriaceus*) también es conocido como “Madera rosa”. El árbol de Caoba del país es parecido a un conífero y tiene una altura mediana, sus hojas son coriáceas de color verde oscuro por encima y se parecen a las de la adelfa. Sus semillas parduzcas sobre receptáculos de color rojo llaman la atención. Su corteza es fina. Esta especie florece principalmente en diciembre / enero, y tiene flores discretas.

Créditos de fotos : E.Savy - PNG



## ✿ “Bwa bandé” (F)

El Bois bandé (*Richeria grandis*) pertenece a la familia de las Euforbiáceas. Es una esencia de gran tamaño que se reconoce por sus hojas coriáceas y su corteza rojiza, que por desgracia es muchas veces víctima de extracciones abusivas. Se conoce también como “bwa-bandé” en lengua criolla, y tiene fama por sus virtudes afrodisíacas. Su madera se utilizaba para la armazón y los muebles de las casas. Sus frutos son muy característicos: forman pequeñas cápsulas que tienen aspecto de uvas verdes y que se amontonan numerosos en sus ramas.

Créditos de fotos : Fabien Salles / PNG



## 🐦 Eufonia antillana (G)

El Eufonia antillana (*Euphonia musica*) se llama “Douvan nwèl” en lengua criolla . Su casquete y su nuca son de color azul intenso, sus mejillas de color verdiazul más oscuro. Su frente y su mentón son de color amarillo intenso. El dorso del pájaro es de color verde oliva y el vientre es verde-amarillo. Es un pájaro nidificador sedentario poco común en Guadalupe, donde vive en bosques húmedos a una altitud media. Está en la lista roja del UICN, así como en la de los pájaros nidificadores de Guadalupe.

Créditos de fotos : Anthony Levesque / Amazona





## ✿ Tabonuco (H)

El Mangle amarillo (*Symphonia globulifera*) pertenece a la familia de las Clusiáceas. Es un árbol del bosque húmedo y/o pantanoso. Mide de 25 a 30 metros, tiene raíces aéreas y un tronco que produce un látex amarillento. Sus flores tienen pétalos de color rojo vivo, sus frutos se parecen a la nuez moscada, ovalados y amarillos cuando están maduros. Su madera se utilizaba para las estructuras de las casas y resina para los barcos.

Créditos de fotos : AAMG



## 🦶 Cuclillo de manglar (I)

El Cuclillo de manglar (*Coccyzus minor*) se denomina en lengua criolla “Coucou Manioc”. Se reconoce por la banda negra en los ojos, su larga cola escalonada y su pico curvado hacia abajo. Mide de 28 a 31 cm.

Créditos de fotos : F. Hemery



## 🦶 “Toto bois” (J)

Es la única especie de pájaro endémica, el “Toto bois” o “Pic de la Guadeloupe” (el Pico de Guadalupe) mide entre 26 y 28 cm. Tiene un pico fino y largo. El macho tiene un pico más largo que la cabeza, al contrario que la hembra. Su plumaje es de color negro, la garganta y el vientre son de color rojo sangre y el lomo negro azulado. Se puede observar bastante a menudo en los troncos de árbol, martilleando con su pico potente (de ahí su nombre criollo “Toto bwa” y en francés “Toto bois”, “bois” significa madera”). Se desplaza en cortas distancias con un deslizamiento ondulado. El “Pic de la Guadeloupe” está clasificado en la lista de especies amenazadas.

Créditos de fotos : Fabien Salles / PNG



## 📍 Cresta y cima (K)

Las crestas y la cima de la Grande Découverte ofrecen bonitas vistas hacia el sur (Nez Cassé, Soufrière) y el suroeste (Saint-Claude, “Papaye”, Baillif y Basse-Terre).

Créditos de fotos : C.Lesponne - PNG



## ✿ Clusia mangle (L)

El Clusia mangle pertenece a la familia de las Clusiáceas. Es una especie endémica de las Antillas menores, se encuentra por encima de los 800 m de altitud donde a menudo el viento es fuerte y la humedad permanente. Es un arbusto de hoja coriácea, carnosa y reluciente. Los frutos parecen grandes olivas amarillas y verdosas de entre 1 y 2 cm.

Créditos de fotos : Fabien Salles / PNG



## 📍 Morne du Col (M)

Mirando hacia el sur, vista sobre la Grande Faille de la Soufrière y el Morne Amic. Este lugar está en una caldera que se formó en la fase eruptiva del volcán : el Camp Maréchal. Hacia el noroeste, vista sobre la Montagne de la Capesterre.

Créditos de fotos : Emilie Savy / PNG



## 📍 El Nez Cassé (N)

Vista sobre el Nez Cassé, cima situada al oeste de la Soufrière.

Créditos de fotos : Emilie Savy / PNG



## ✿ Mangle amarillo (O)

El Mangle amarillo (*Symphonia globulifera*) pertenece a la familia de las Clusiáceas. Es un árbol del bosque húmedo y/o pantanoso. Mide de 25 a 30 metros, tiene raíces aéreas y un tronco que produce un látex amarillento. Sus flores tienen pétalos de color rojo vivo, sus frutos se parecen a la nuez moscada, ovalados y amarillos cuando están maduros. Su madera se utilizaba para las estructuras de las casas y resina para los barcos.

Créditos de fotos : PNG



## ✿ “Bwa rouj carapate” (P)

El Bois Rouge Carapate (*Amanoa caribaeae*) pertenece a la familia de las Euforbiáceas. Esta especie es endémica de las Antillas menores.

Es un árbol grande de tronco recto con contrafuertes según en qué terreno crece. Su corteza rojiza y las raicillas del mismo color en la base del tronco son signos distintivos de la especie. Sus hojas son enteras, alternas y puntiagudas. Las flores forman pequeños racimos. La madera muy dura del Bois Rouge Carapate se utilizaba para las armazones y los muebles de las casas.

Créditos de fotos : Emilie Savy / PNG