


# Promenade de la Pointe à Lézard

Basse-Terre Sud



(AAMG)



*El sendero de la Pointe à Lézard, un recorrido agradable a través de una sucesión en lugares característicos de la Côte-sous-le-Vent y del territorio de Bouillante. Bosque seco, sabanas arboladas, acantilados marrones y playas de guijarros marcan este santuario de la memoria y del patrimonio natural costero.*

*Este recorrido cuenta con muchos miradores sobre el mar Caribe, así como con una de las muchas fuentes termales de la comuna: el Bain du Curé.*

## Información útil

Práctica : Pedestre

Duración : 2 h

Distancia : 3.6 km

Desnivel positivo : 198 m

Dificultad : Fácil


Tipo : Circuito

Temática : Litoral y acantilado

# Itinerario

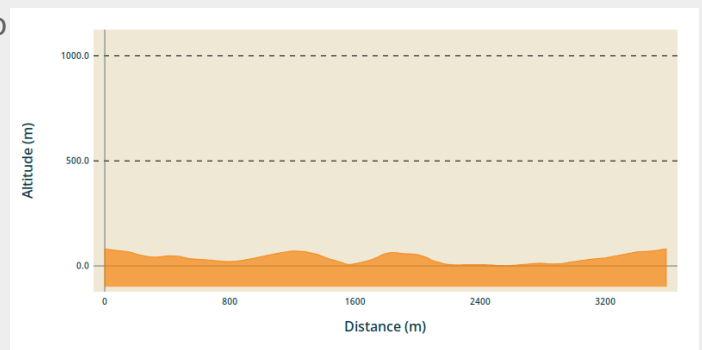
**Salida** : «Falaise», aparcamiento del recorrido deportivo

**Llegada** : «Falaise», aparcamiento del recorrido deportivo

**Puntos de interés** : — PR (pequeño recorrido)  Sendero de costa

**Communes** : 1. Bouillante

## Perfil altimétrico



Altitud mín 1 m Altitud máx 81 m

Salir del aparcamiento siguiendo la ruta asfaltada hasta el sendero de piedras que desciende por una pendiente a la derecha. Seguir el sendero hasta la 1ª intersección a la derecha.

El trazado continúa sumergiéndose poco a poco en el bosque y cruzando en 2 ocasiones el acantilado Bois l'îlet.

Bordear el acantilado y seguir por la derecha, por una pendiente empinada, en dirección hacia Le Morne Machette. Continuar todo recto hasta el cruce y seguir por la derecha. Seguir el trazado dejando a un lado una canalización y una señalización para MTB.






Iniciar un largo descenso entre el sotobosque en dirección hacia Anse à Sable. Al final del descenso, seguir a la derecha, en dirección hacia Pointe à Sel.





El sendero vuelve a subir progresivamente bordeando el acantilado hasta una curva cerrada a la izquierda. Seguir el sendero permaneciendo en la derecha, lo más cerca posible de la costa. Iniciar el descenso hacia la Anse Machette. Cruzar la ensenada y, después, proseguir por la derecha siguiendo el litoral.

Llegar hasta Pointe à Léopard, continuar por el litoral hasta el final de la zona herbosa y tomar la pendiente situada a la derecha. Una vez en la pista forestal semitransitable, ir por la derecha y seguir el sendero hasta el punto de inicio.

# En su camino...



-  Palo de Campeche (A)
-  Bain du Curé (C)
-  Tamarindo (E)
-  Manzanillo (G)
-  Coeur de Bouillante (I)

-  Bosque seco (B)
-  Reinita Plúmbea (D)
-  Anse Machette (F)
-  Pointe à Lézard (H)

# Información útil

## **Recomendaciones**

**Atención: señalización defectuosa; girar a la derecha en el inicio.**

---

No iniciar el recorrido más tarde de las 15:00: la noche cae pronto en el bosque.

Cuidado con el manzanillo en Anse Machette.

En un entorno natural, la prudencia y la vigilancia deben ser aún mayores, sobre todo teniendo en cuenta que Guadalupe está sometida a peligros naturales. ¡Adoptar un comportamiento responsable resulta indispensable para que hacer senderismo siga siendo un placer!

*Atención: aparcamientos no vigilados.*

## **Comment venir ?**

### Transportes

Le conseil régional assure le réseau de transport interurbain avec des lignes de bus qui desservent tout l'archipel, par secteur géographique.

Voir : <https://www.regionguadeloupe.fr/les-actions-regionales/transport-interurbain/#>

-> Deshaies / Pointe-Noire / Bouillante / Vieux-Habitants / Baillif / Basse-Terre : ligne 113.

---

En Guadeloupe, 2 applications pour le covoiturage :

Dépozé : <https://depoze.fr>

KAROS : <https://www.karos.fr>

### Acceso por carretera

**Localización GPS del punto de inicio: Latitud: 16.13947° N - Longitud: 61.77369° W.**

---

En la carretera RN2, en dirección Pointe-Noire, dejar el pueblo de Bouillante atrás 2 km y aparcar a la izquierda en el tramo «Falaise», a la altura del recorrido deportivo y cerca del restaurante «Aux Epices».

### Parking recomendado

«Falaise», cerca del restaurante «Aux Zépices».

## **Puntos de información**

**Office du tourisme de Bouillante**  
plage de Malendure, 97125 Bouillante  
contact@destination-bouillante.com  
Tel : 05 90 98 86 87  
<http://destination-bouillante.com/>



## **Origen**

Rando Guadeloupe

<https://www.randoguadeloupe.gp/>

# En su camino...

---



## ✿ Palo de Campeche (A)

El Palo de Campeche (*Haematoxylon campechianum*), el árbol más emblemático del bosque seco, se caracteriza por unas hojas pequeñas opuestas en forma de corazón y por sus espinas. Tiene muchos usos tradicionales. Madera muy dura que se suele utilizar en la fabricación de carbón. Es melífero, así que es muy apreciado por los apicultores.

Créditos de fotos : AAMG

---



## ✿ Bosque seco (B)

El bosque xerófilo se encuentra en las mesetas calcáreas secas menos degradadas de Grande-Terre y Marie-Galante, así como en la parte inferior de las pendientes volcánicas de Côte-sous-le-Vent y Les Saintes.

Este bosque crece en aquellos lugares en los que llueve menos de 2 m al año. Sus hojas son vellosas, muy pequeñas o gruesas para limitar la transpiración. Las de los árboles se caen durante la cuaresma.

El bosque xerófilo es el que más ha disminuido en Guadalupe: solo quedan 11 000 ha, es decir, menos del 15 % de la superficie que se cree que ocupaba originalmente.

Créditos de fotos : AAMG

---



## 🕒 Bain du Curé (C)

Fuente termal natural situada en la Anse à Sable, cerca de la casa parroquial. Alrededor de 1845, uno de los curas residentes en Bouillante la acondicionó como un estanque de hormigón, de ahí su nombre: Bain du Curé.

Actualmente, muchas personas se abastecen de este agua por sus propiedades: es rica en hierro y ofrece beneficios dermatológicos y reumatológicos.

Créditos de fotos : AAMG



### Reinita Plúmbea (D)

La reinita plúmbea (*Setophaga plumbea*) es una pequeña ave de 12 cm. El adulto tiene la parte superior de color gris liso, la ceja blanca y 2 líneas blancas en las alas.

La encontramos en los bosques de las montañas húmedas y, a veces, en los bosques secos de matorrales y en los manglares. Es común en Basse-Terre, pero sigue siendo poco frecuente en Grande-Terre. La especie es endémica y común en Guadalupe y Dominica.

Créditos de fotos : F. Delcroix



### Tamarindo (E)

El Tamarindo (*Tamarindus indica*) pertenece a la familia de las Fabaceae. Su fruto está compuesto por vainas marrones cuya forma recuerda a la de las judías. En el interior, una pulpa rodea los granos; el sabor de su carne es acidulado y muy agradable. El fruto se consume localmente en forma de zumo y de pasta de fruta. También es un laxante natural excelente.

Créditos de fotos : AAMG



### Anse Machette (F)

La Anse Machette es un lugar de puesta para las tortugas marinas, especialmente para las tortugas carey y las tortugas verdes.

Créditos de fotos : AAMG



### Manzanillo (G)

Atención: árbol que contiene látex tóxico.

No confundir con la Catalpa, un arbusto del litoral muy común cuyas hojas tienen forma de corazón.

Créditos de fotos : AAMG



### Pointe à Lézard (H)

Antiguo lugar de resistencia y defensa, de lo cual son testigos los restos de los cañones de la antigua batería.

Créditos de fotos : AAMG



## Coeur de Bouillante (I)

La ensenada del pueblo de Bouillante imita una original y agradable forma de corazón.

Créditos de fotos : AAMG