Pointe à Bacchus

Basse-Terre Nord

(PNG)

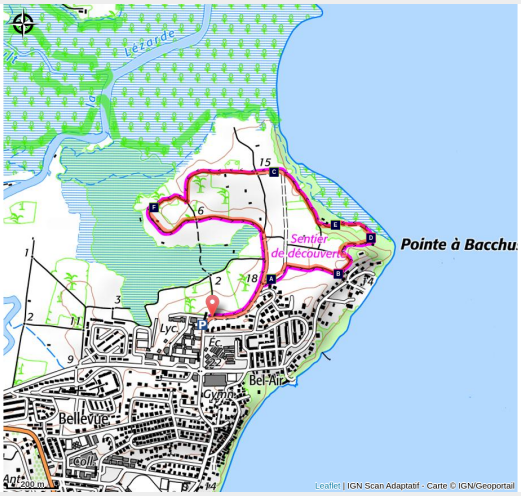

Un recorrido en el que es imposible aburrirse por todas las actividades que pueden practicarse en él, por sus entornos naturales cambiantes y por sus hermosos miradores.

Uno de los pocos recorridos en los que se mezclan entornos naturales y la actividad humana, agrícola y deportiva.

Información útil

Práctica : Pedestre

Duración : 2 h

Distancia : 3.2 km

Desnivel positivo : 62 m

Dificultad : Muy fácil

Tipo : Circuito

Temática : Laguna y zona húmeda, Paisaje agrícola

Itinerario

Salida : Lycée des Droits de l'Homme, Petit-Bourg.
Llegada : Lycée des Droits de l'Homme, Petit-Bourg.
Puntos de interés : PR (pequeño recorrido) Sendero de costa
Communes : 1. Petit-Bourg

Perfil altimétrico

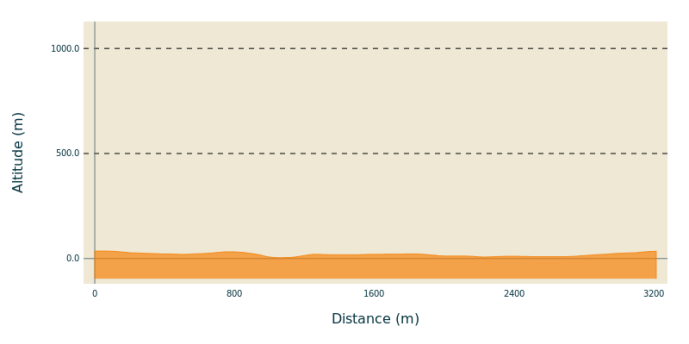

Altitud mín 4 m Altitud máx 36 m

Sigue el camino situado detrás del panel de presentación.
Toma la 2ª a la derecha siguiendo el símbolo Rando.
Gira a la derecha hasta llegar al mirador sobre el Petit Cul-de-Sac. Sigue la curva e inicia un descenso suave (pequeña edificación a la derecha).
Después, gira a la derecha y bordea el manglar. Gira a la izquierda y, en la cima, gira a la derecha.
En el cruce, sigue recto. Después del descenso, ve a la derecha en el cruce.
Sigue todo recto hasta volver al punto de inicio.

En su camino...

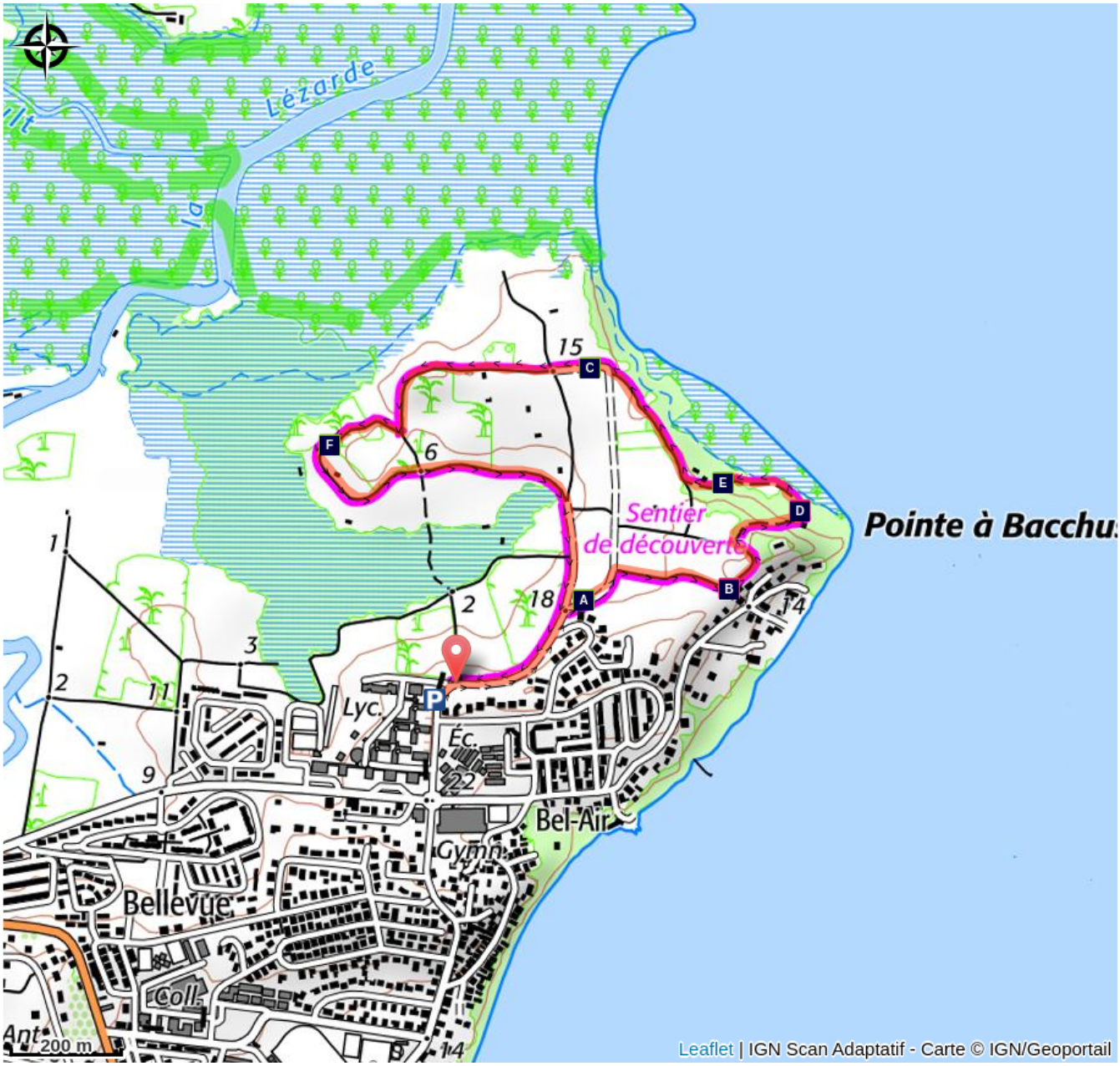

- Aguacatero (A)
- Anacardo (C)
- Mangle blanco (E)
- Mirador (B)
- Mirador (D)
- Ceiba (F)

Información útil

⚠ Recomendaciones

No tocar los cultivos sin pedir permiso: los campos están cultivados aunque no lo parezca siempre.
Permanece atento: puedes encontrarte con ciclistas de MTB, corredores...
En un entorno natural, la prudencia y la vigilancia deben ser aún mayores, sobre todo teniendo en cuenta que Guadalupe está sometida a peligros naturales.
¡Adoptar un comportamiento responsable resulta indispensable para que hacer senderismo siga siendo un placer!
Atención: aparcamientos no vigilados.

Comment venir ?

Transportes

En Guadeloupe, 2 applications pour le covoiturage :
Dépozé : https://depoze.fr
KAROS : https://www.karos.fr

Acceso por carretera

Localización GPS del punto de inicio: Latitud: 16.20189° N - Longitud: 61.59031° W.

Viniendo desde Pointe à Pitre:
Tomar la N1 en dirección hacia Petit-Bourg; salir hacia la D31; cruzar el puente y seguir por la D33; girar a la izquierda en la rue du lycée; tomar la 3ª salida en la rotonda;
aparcar en la zona del panel «Pointe à Bacchus».

Parking recomendado

Zona del Lycée des Droits de l'Homme

Puntos de información

Office du tourisme de Petit-Bourg
Angle des rues Bel Air et Delgrès, 97170 Petit-Bourg

otvpetitbourg@gmail.com
Tel : 05 90 60 12 31
https://www.facebook.com/Office-de-Tourisme-de-Petit-Bourg-434906953386146/

Office du tourisme intercommunal du Nord Basse-Terre
le bourg, 97126 Deshaies

fred.julia@otinbt.com
Tel : 05 90 21 41 09 / 0590 01 01 06

Origen

Rando Guadeloupe

https://www.randoguadeloupe.gp/

En su camino...

Aguacatero (A)

El Persea americana, o aguacatero, es un árbol frutal originario de América tropical. El aguacate es muy nutritivo y fácil de digerir. Su consumo o la decocción de sus hojas tienen efectos múltiples y benéficos para la salud.

Mirador (B)

Desde este punto, se puede disfrutar de varios panoramas sobre el Petit Cul-de-Sac Marin.

Créditos de fotos : Emilie Savy / PNG

Anacardo (C)

El *Anacardium occidentale* o Cayú tiene unas flores blancas y rosas. El fruto produce el anacardo y el «huile de Caraïbe».

Créditos de fotos : Emilie Savy / PNG

Mirador (D)

En este punto hay unas vistas impresionantes hacia el oeste, sobre la cadena montañosa de Basse-Terre.

Créditos de fotos : AAMG

Mangle blanco (E)

Si se mira de cerca, se pueden ver dos pequeñas glándulas en la base de las hojas que permiten evacuar la sal presente en el agua salobre.

Créditos de fotos : PNG

Ceiba (F)

Los frutos de la Ceiba producen un plumón blanco denominado «kapok».
En Guadalupe, a diferencia de otras regiones o países, la Ceiba tiene un lado místico que ha provocado no pocas supersticiones. Hay muchas leyendas asociadas con ella, como los «soucougnans» (criaturas sobrenaturales de las Antillas) y los fantasmas. Este árbol también se vincula con la época de la esclavitud: se colgaba a los esclavos rebeldes de sus ramas.

Créditos de fotos : PNG