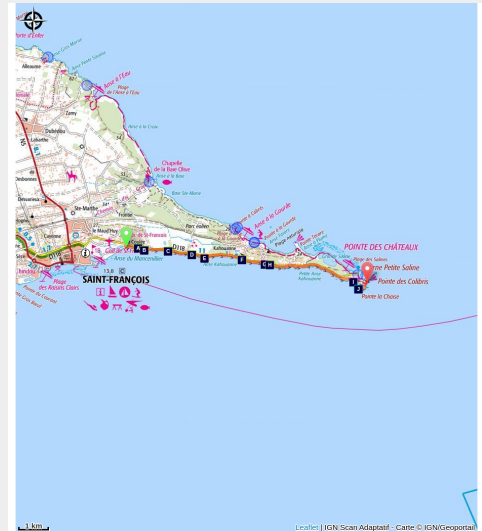


# Pointe des Châteaux (sur)

Grande-Terre Est



sentier du littoral (AAMG)



*¡La Pointe des Châteaux por la costa sur!*

## Información útil

---

Práctica : Pedestre

---

Duración : 3 h

---

Distancia : 10.0 km

---

Desnivel positivo : 83 m

---

Dificultad : Fácil

---

Tipo : Ida



---

Temática : Litoral y acantilado, Zona de descanso

# Itinerario

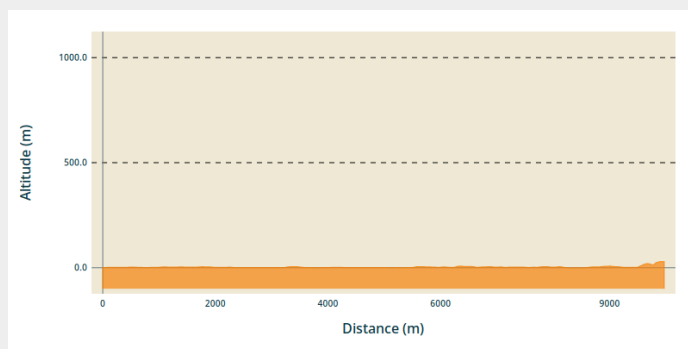
**Salida** : Entrada de la D118, carretera de la Pointe des Châteaux

**Llegada** : Intersección Croix de la Pointe

**Puntos de interés** :  PR (pequeño recorrido)  Sendero de costa

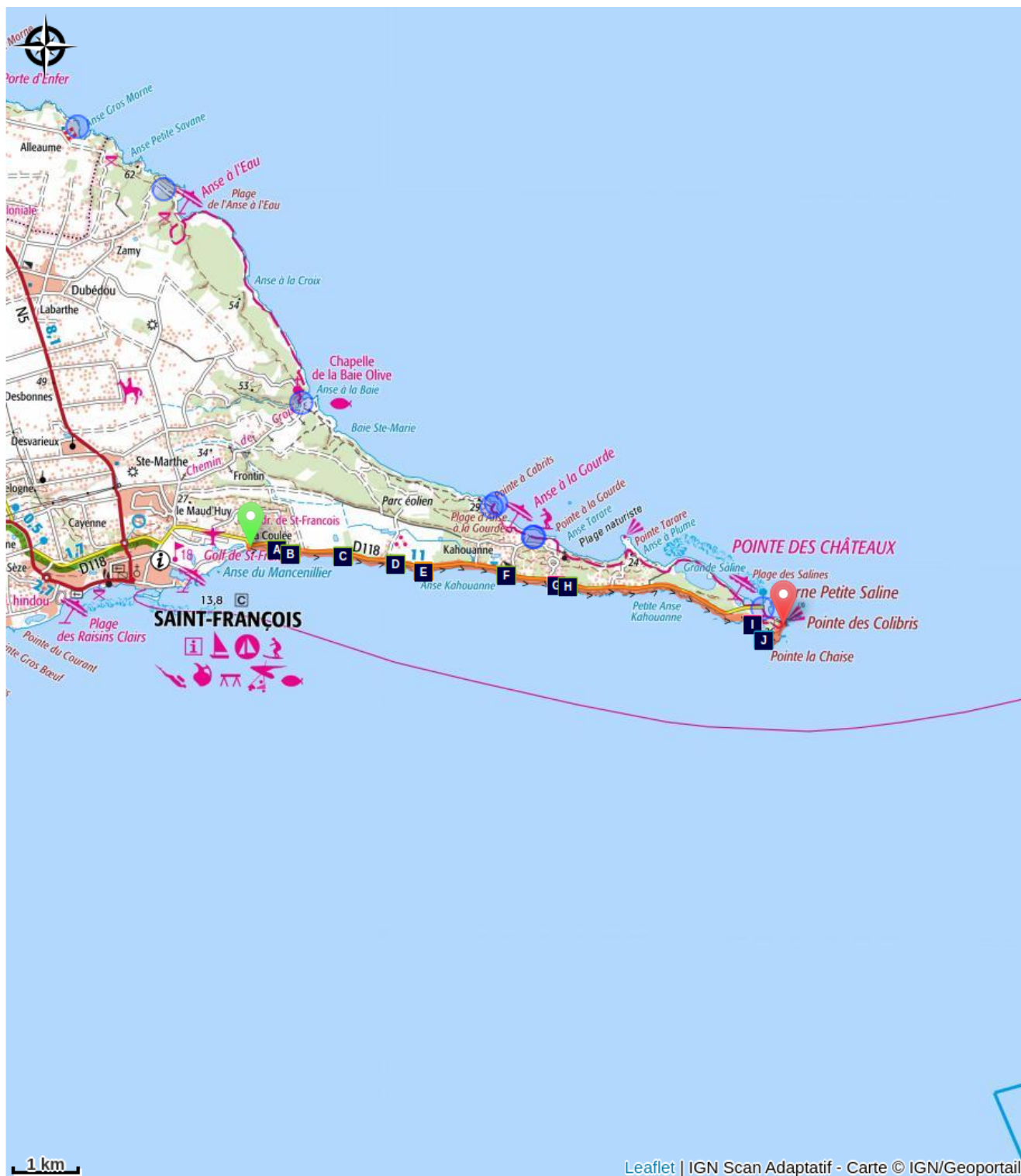
**Communes** : 1. Saint-François

## Perfil altimétrico



Altitud mín 0 m Altitud máx 29 m

# En su camino...



- |   |  |
|---|--|
|  Cactus (A)            |  Ceiba (B)                        |
|  Manzanillo (C)        |  Colibrí Caribeño Gorgimorado (D) |
|  La Douche (E)         |  El Neem (F)                      |
|  Acantilado (G)        |  Lambi (H)                        |
|  Le dôme de Degrat (I) |  Salina (J)                       |

# Información útil

## **Recomendaciones**

**N. B.: circuito lineal; antes de salir, procura contar con un vehículo en el punto de llegada para poder volver.**

En un entorno natural, la prudencia y la vigilancia deben ser aún mayores, sobre todo teniendo en cuenta que Guadalupe está sometida a peligros naturales. ¡Adoptar un comportamiento responsable resulta indispensable para que hacer senderismo siga siendo un placer!

*Atención: aparcamientos y zona de baño no vigilados.*

## **Comment venir ?**

### Transportes

Dans l'agglomération, réseau de bus "Karu'lis". Voir <https://www.karulis.com/plan/>  
Ligne "SF1" : gare routière Saint-François / bourg / la Coulée / Pointe des Châteaux.

---

En Guadeloupe, 2 applications pour le covoiturage :

Dépozé : <https://depoze.fr>

KAROS : <https://www.karos.fr>

### Acceso por carretera

**Localización GPS del punto de inicio: Latitud: 16.25639° N - Longitud: 61.25626° W.**

---

En Saint-François, seguir en dirección hacia el aeródromo y Pointe des Châteaux RD118. Rodear el aeródromo y aparcar en la entrada de la Coulée.


## **Puntos de información**

**Office du tourisme de Saint-François**  
avenue de l'Europe, 97118 Saint-François

[infotoutsourire@orange.fr](mailto:infotoutsourire@orange.fr)

Tel : 05 90 68 66 81

<http://www.destination-stfrancois.com/>



## **Origen**

## En su camino...

---



### ✿ Cactus (A)

El medio arenoso es una base muy particular que acoge a una variedad floral muy específica, como las plantas trepadoras (boniato de playa, verdolaga común...), las herbáceas (karata) y las cactáceas. Guadalupe cuenta con una decena de especies y las más conocidas son el Cactus candelabro (*Cereus*), el Cactus de orejas de conejo (*Opuntia*) y el famoso Melón de costa (*Melocactus*). Las cactáceas, una familia un poco aparte, combinan una forma relativamente primitiva de flor con una morfología muy evolucionada en cuanto a los tejidos suculentos y el metabolismo.

Créditos de fotos : AAMG

---



### ✿ Ceiba (B)

Imponente con sus 40 m de altura y única por sus contrafuertes y corteza con espinas, ¡no pasa precisamente desapercibida! La Ceiba (*Ceiba pentandra*), emparentada con el Baobab, cuenta con ramas que crecen en un ángulo de 90° a partir del tronco. Su fruto produce una fibra lanosa que se utilizó durante un tiempo para hacer colchones. Este árbol representa a los espíritus en Guadalupe, ya que, en los tiempos de la esclavitud, se utilizaba para los ahorcamientos.

Créditos de fotos : AAMG


---



### ✿ Manzanillo (C)

Atención: la savia de este árbol es tóxica y provoca quemaduras graves. Se recomienda no refugiarse bajo él o dejar cosas debajo. Presente en todo el árbol bajo la forma de un látex blanco, la savia hace que todas sus partes sean tóxicas, desde las raíces hasta las flores, pasando por los frutos. Estos últimos, primero verduzcos y después amarillos, parecen manzanas pequeñas o ciruelas indias. No debe confundirse con el Catalpa, el cual, además de tener flores similares a las del hibisco y hojas en forma de corazón, es completamente inofensivo.

Créditos de fotos : AAMG



## Colibrí Caribeño Gorgimorado (D)

Mide unos 12 cm y cuenta con un plumaje de aspecto sedoso y brillante. El macho es de color negro con muchos reflejos irisados y su cuello es de color rojo oscuro. La particularidad de este colibrí reside en su vuelo rápido y zumbante, que puede ser estacionario. Son los únicos pájaros capaces de desplazarse hacia atrás durante el vuelo. La otra especie común en Guadalupe es el Colibrí Crestado.

Créditos de fotos : AAMG



## La Douche (E)

Esta piscina, una curiosidad muy divertida, está excavada de forma natural en la roca, a través de la cual el agua brota en forma de chorros por el golpe de las olas contra la pared rocosa. ¡Podrás darte una buena ducha!

Estas cavidades son el resultado de la erosión provocada por el mar en la roca calcárea.

Créditos de fotos : AAMG



## El Neem (F)

El Neem (*Azadirachta indica*) forma parte de la herencia vegetal de los amerindios, para quienes es una planta «sagrada». Gracias a su poderoso sistema de raíces, puede resistir las condiciones más secas. Crece rápidamente, por lo que se puede utilizar para reforestar zonas semiáridas. Sus hojas, su corteza, sus raíces y sus semillas son la base para muchos preparados (agricultura, casa, salud), ya que contienen una gran cantidad de moléculas orgánicas. También denominada «Vèpèlè», se utiliza por sus potentes propiedades insecticidas en la agricultura natural.

Créditos de fotos : AAMG



## Acantilado (G)

El sendero pasa justo por el borde del acantilado y, durante la marea alta, las olas pueden romper contra el sendero.

Ten cuidado y, en ese caso, es preferible seguir la carretera nacional.

Créditos de fotos : AAMG



## Lambi (H)

Un mirador desde el que se puede observar la pared rocosa erosionada por el mar. A veces, se depositan allí conchas de «Lambi», Caracoles pala (*Strombus gigas*). La deliciosa carne de este molusco es muy apreciada por la población local. Su concha, enorme y gruesa, es muy bonita y apreciada por su contenido en nácar y por su forma. Con ella, se hace un instrumento musical, la «conque à Lambi», la cual servía para anunciar momentos importantes a la población gracias a su peculiar sonido. El Caracol pala es frecuente en las aguas poco profundas. También encontramos ejemplares más viejos en aguas más profundas (hasta los 60 metros). Se alimenta de hierbas, algas y de detritos orgánicos. Esta especie forma parte de las especies protegidas por la Convención de Washington desde 1994. En Guadalupe, la pesca está estrictamente regulada y reservada a los profesionales. La captura de Caracoles pala está prohibida entre el 1 de abril y el 31 de agosto. Además, está prohibido pescar Caracoles pala si su concha no está completamente formada o si pesan menos de 250 gramos.

Créditos de fotos : AAMG



## Le dôme de Degrat (I)

Durante el camino, se pasa cerca del dôme de Degrat.

Créditos de fotos : PaysGuadeloupe.com



## Salina (J)

La Pointe La Chaise y sus alrededores forman parte de un patrimonio paisajístico excepcional junto con Les Pointes Colibris y Tarare, una zona sujeta a las medidas de protección de «L'opération Grand Site» desde 1999.

En efecto, esta magnífica zona ecológica presenta distintos tipos de entorno, entre ellos, las salinas. En esta estación, más abajo, está una de las 4 salinas. Este brazo de agua aprisionado entre la tierra acoge a aves migratorias, limícolas y parúlidos, charranes y faetones. Dos especies anidan allí: el frailecillo de Wilson y la cigüeñuela de cuello negro. En otros tiempos, también había flamencos rosas.

Créditos de fotos : PaysGuadeloupe.com