

Sendero de interpretación del Houëlmont

Basse-Terre Sud - Gourbeyre



(AAMG)



Un sendero agradable que discurre bajo la vegetación mesófila (semihúmeda) de la cima de esta bonita montaña, el Houëlmont.

En esta excursión corta, te esperan restos históricos, así como fauna y flora endémicos de Guadalupe.

Información útil

Práctica : Pedestre

Duración : 2 h

Distancia : 1.0 km

Desnivel positivo : 62 m

Dificultad : Muy fácil

Tipo : Circuito

Temática : Sendero de exploración

Itinerario

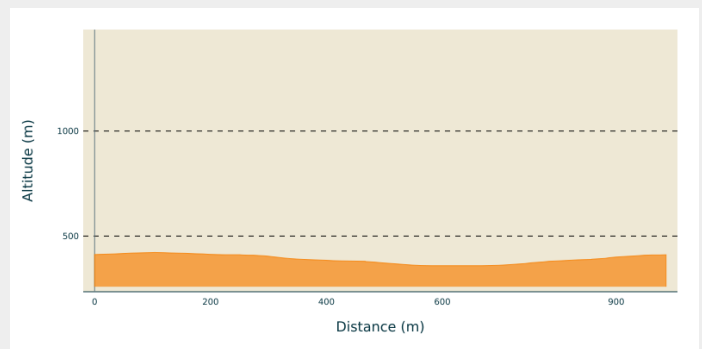
Salida : Observatorio Vulcanológico, Houëlmont, Gourbeyre.

Llegada : Observatorio Vulcanológico, Houëlmont, Gourbeyre.

Puntos de interés :  PR (pequeño recorrido)

Communes : 1. Gourbeyre

Perfil altimétrico

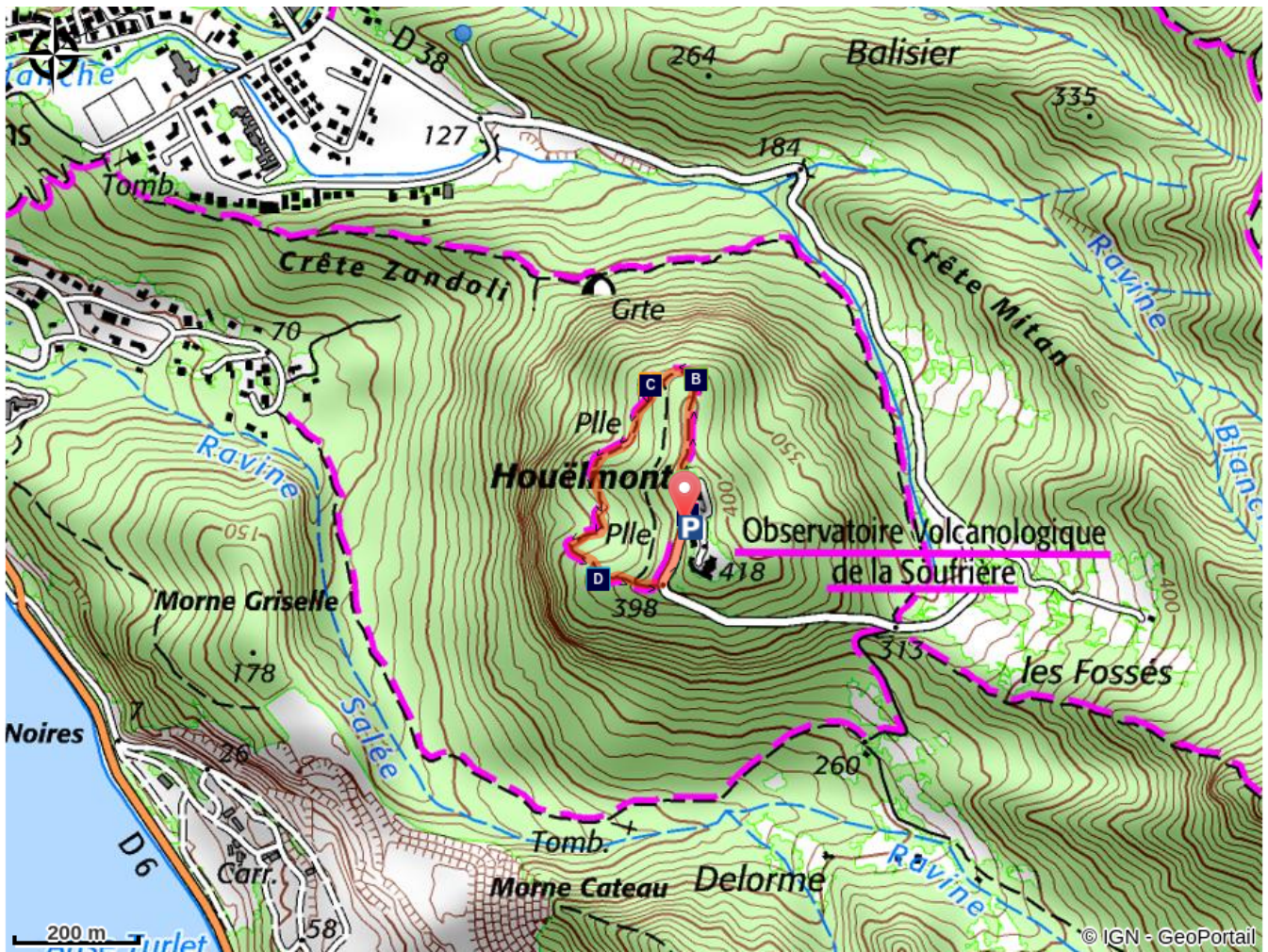



Altitud mín 359 m Altitud máx 422 m

El inicio está al cruzar la puerta enrejada situada en el lateral de la cerca: un panel de la «Office National des Forêts» (Oficina Nacional de Bosques) indica la entrada. El recorrido es sencillo, por un sendero bien marcado señalizado en amarillo. Con tiempo húmedo, cuidado: el sendero puede ser deslizante. Se han colocado algunos escalones para facilitar el paso.

N. B.: la ONF ofrece el «Sylvascope» en el sendero de interpretación. Esta videoguía permite descubrir el bosque a través de adivinanzas relacionadas con el medioambiente. Los hitos situados a lo largo del camino se corresponden con las distintas paradas. Podrás recoger las videoguías en la Sylvathèque ONF de Gourbeyre antes de ir al lugar del recorrido (0590 81 37 57 o 0590 99 28 99). También puedes descargar la aplicación «Sylvascope» en los stores de Google Play y Apple.

En su camino...



 Historia geológica del Houëlmont (A)

 Batería del Houëlmont (C)

 «Herbe poison» (B)

 charca del Houëlmont (D)

Información útil

Recomendaciones

No te olvides de llevar un buen calzado para caminar, un bastón para caminar (si necesitas equilibrio y para los ascensos), un teléfono móvil cargado y agua. En un entorno natural, la prudencia y la vigilancia deben ser aún mayores, sobre todo teniendo en cuenta que Guadalupe está sometida a peligros naturales. ¡Adoptar un comportamiento responsable resulta indispensable para que hacer senderismo siga siendo un placer!
Atención: aparcamiento no vigilado.

Comment venir ?

Transportes

No hay transporte público. Es indispensable contar con un coche.

Acceso por carretera

Localización GPS del punto de inicio: Latitud: 15.98045° N - Longitud: 61.70375° W.

Viniendo desde la N1, en Gourbeyre, seguir en dirección Blanchet, Bisdary. Seguir los paneles de señalización del Observatoire Volcanologique. Ascender hasta lo alto de la colina por la carretera de hormigón.

Parking recomendado

Aparcar el coche justo delante de la verja del centro vulcanológico.

Puntos de información

Syndicat d'initiative de Gourbeyre
rond point "Dos d'Ane", Valkanaërs,
97113 Gourbeyre

contact@gourbeyre-tourisme.fr

Tel : 05 90 92 21 64

<http://gourbeyre-tourisme.fr/>



Origen

Rando Guadeloupe

<https://www.randoguadeloupe.gp/>

En su camino...



Historia geológica del Houëlmount (A)

El domo del Houëlmount en el que se encuentra este sendero está formado por materiales, bloques y cenizas expulsados por las dos irrupciones vecinas del cráter «Grande Voûte» y del volcán «Gros Acajou».

Créditos de fotos : AAMG



«Herbe poison» (B)

La «Herbe poison» (*Lobelia persicifolia*) es endémica de Guadalupe (no se encuentra en ningún otro sitio). Se suele encontrar entre el bosque mesófilo (medianamente húmedo) e higrófilo (bosque pluvial).

Se cree que los amerindios la utilizaban para embriagar a los peces y facilitar así su captura.

Créditos de fotos : AAMG



Batería del Houëlmount (C)

Aquí tenemos restos de cimientos y un cañón de una antigua batería.

El sur de Basse-Terre es rico en este tipo de restos, dedicados antaño a la defensa de estas tierras frente a los invasores.

Créditos de fotos : AAMG



charca del Houëlmount (D)

La mare du Houëlmount (charca del Houëlmount) tiene la peculiaridad de estar como suspendida entre dos pendientes. Se encuentra en un rellano estrecho que sorprende por su emplazamiento. Es una fuente de vida para la fauna local: muchas libélulas acuden a ella para reproducirse y también encontramos peces pequeños.

Créditos de fotos : AAMG