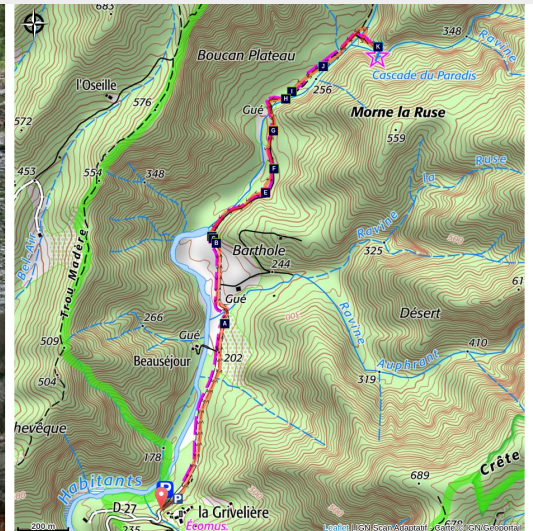


# Cascada de la Ravine Paradis

Basse-Terre Sud - Vieux-Habitants



Cascada de la Ravine Paradis (PNG)



*El valle fértil de la Grande Rivière es un lugar apropiado para una pausa contemplativa y refrescante.*

## Información útil

---

Práctica : Pedestre

---

Duración : 1 h

---

Distancia : 5.1 km

---

Desnivel positivo : 134 m

---

Dificultad : Fácil

---

Tipo : Ida y vuelta

---

Temática : Camino del esclavo,  
Paisaje agrícola, Río y cascada

# Itinerario

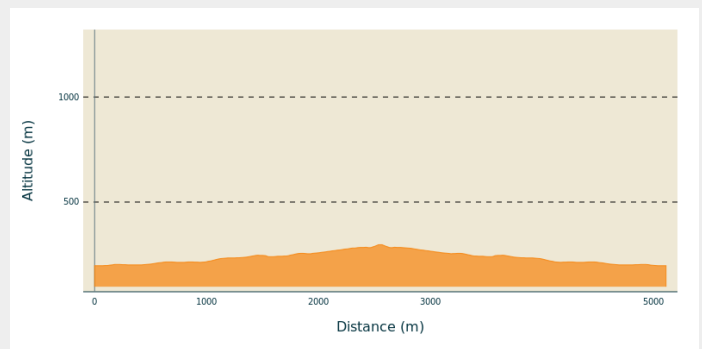
**Salida** : Vallée de la Grande Rivière, Vieux-Habitants

**Llegada** : Vallée de la Grande Rivière, Vieux-Habitants

**Puntos de interés** :  PR (pequeño recorrido)

**Communes** : 1. Vieux-Habitants

## Perfil altimétrico



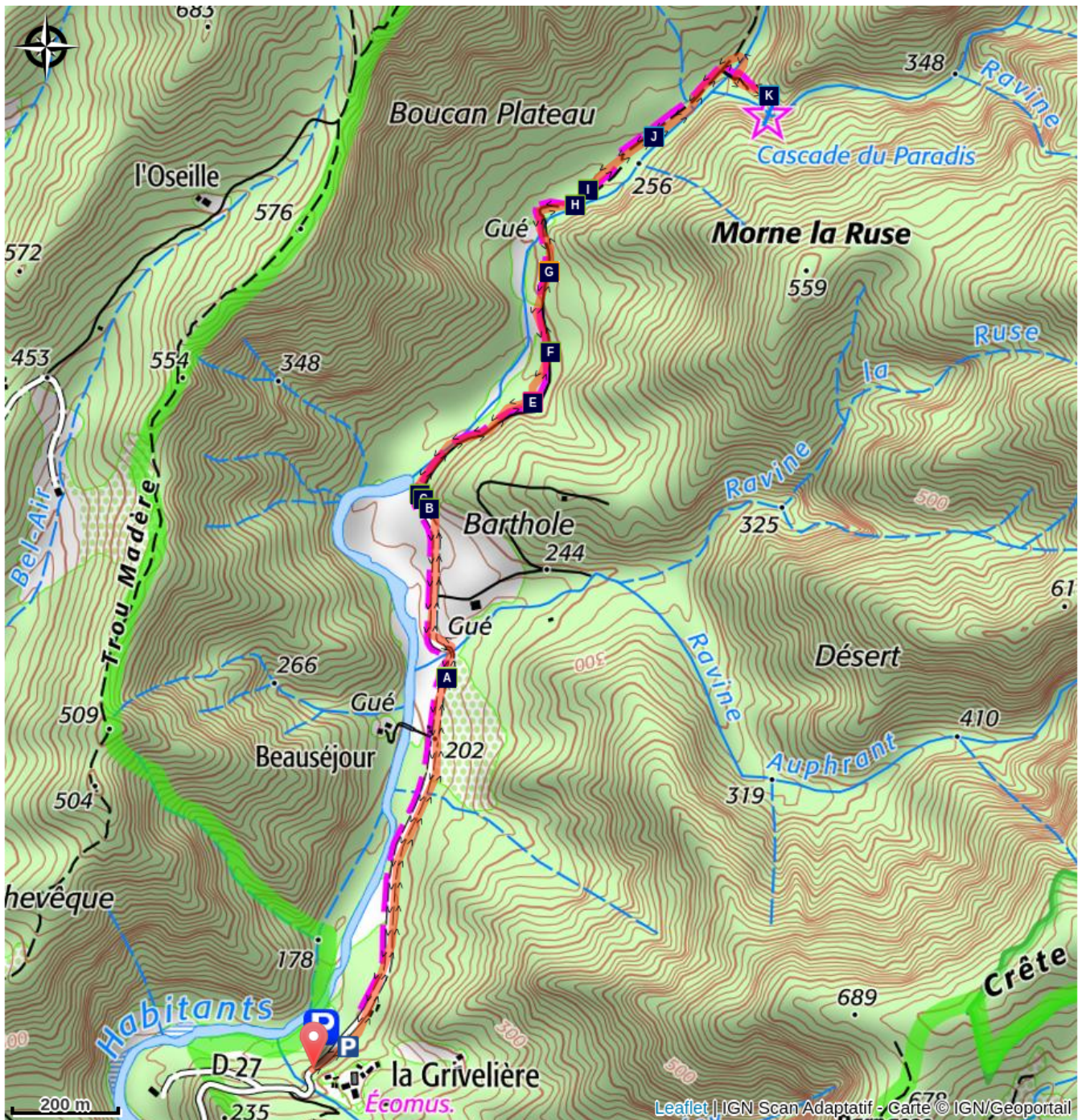
Altitud mín 197 m Altitud máx 297 m












## Señalización del itinerario : de color amarillo.

Tomar la antigua carretera asfaltada. Se adentra en el valle, en el corazón de las explotaciones agrícolas que, en gran mayoría, ya no están activas. Cruzar el pequeño río y continuar. A la altura de los paneles, seguir la dirección “Trois Crêtes”, girando a la derecha, y cruzar el vado que se utiliza para captar agua. En la orilla de enfrente, tomar el sendero que sale hacia la derecha. En el cruce, seguir recto en dirección hacia “Ravine Paradis” (panel indicador). Bordesear el río un rato. Una gran roca señala el lugar donde hay que cruzar el río. Esta bifurcación no es fácil de encontrar. Hay un punto rojo de referencia sobre la roca en la otra orilla y el camino relativamente amplio hasta ahora se reduce después a un pequeño sendero. Una vez en la otra orilla, bajar el río (hacia la derecha) sobre las rocas (resbaladizas) y girar a la izquierda a un pequeño sendero que bordea otro brazo de río (barranco Paradis). La llegada a la cascada está cerca y hay un primer estanque. Disfrutar del lugar y después dar media vuelta. Tomar el mismo camino para regresar al parking de salida. ¡[La Habitation “La Grivelière”](#) le espera para que realice una visita! (ver los horarios de apertura al público).



# En su camino...



- |   |  |
|---|--|
|  El jardín criollo (A)            |  Pachystachys spicata (B)       |
|  Thunbergia (C)                   |  Gallinero (D)                  |
|  Crête du Morne Soldat (E)        |  "Queue de rat" (F)             |
|  Acceso al río (G)                |  Matas de Bambú (H)             |
|  Balso (I)                        |  Estanque de bellos colores (J) |
|  Cascada de la Ravine Paradis (K) |  |

# Información útil

## **i** En coeur de parc

El parque nacional es un área natural sin restricciones pero sometido a regulaciones que deben ser conocidas por todos los visitantes.

## **!** Recomendaciones

**Este itinerario es peligroso si hay una crecida del río. No atravesar el vado si se anuncian fuertes lluvias.**

En la naturaleza, hay que redoblar de prudencia y vigilancia, sobre todo porque en Guadalupe existen riesgos naturales. ¡Tener un comportamiento responsable es indispensable para que el senderismo no deje de ser un placer!

## Comment venir ?

### Acceso por carretera

Localización GPS del punto de salida : Lat : 16,07271 N - Long : 61,72853 W.

En Vieux-Habitants, tomar la dirección hacia “la Grivelière” en la Vallée de la Grande Rivière. Continuar hasta el final de la RD27 y aparcar en el parking de la Habitation “la Grivelière”.

### Parking recomendado

Parking de la Habitation La Grivelière

## **i** Puntos de información

### Sede del Parque nacional de Guadalupe

Montéran, 97120 Saint-Claude

info@randoguadeloupe.gp

Tel : 0590 41 55 55

<http://www.guadeloupe-parcnational.fr/fr/des-decouvertes/ou-sinformer/siege-de-saint-claude>





## Origen

Rando Guadeloupe

<https://www.randoguadeloupe.gp/>

# En su camino...

---



### El jardín criollo (A)

A lo largo de todo el camino se ven explotaciones agrícolas, algunas abandonadas. Por lo que se pueden ver especies vegetales características de presencia humana como árboles frutales del tipo de los mangos, los limoneros así como los bananos y los cocoteros por ejemplo.

*“No se fíe del desorden aparente que no permite distinguir inmediatamente los terrenos baldíos de los cultivados. El jardín criollo no es tanto el fruto de la fantasía sino más bien de una ciencia conocedora de las necesidades de sombra y de luz : los árboles frutales protegen la vainilla, los bananos, los “bois savonette” (Lonchocarpus punctatus), los cerezos silvestres, los árboles del cacao atenúan la luz para los cafetales.”* Jacqueline Picard, “Parc national de la Guadeloupe”, 1999.

Créditos de fotos : Fabien Salles / PNG

---

### Pachystachys spicata (B)

La *Pachystachys spicata*, de la familia de las Acantáceas, es una flor ornamental.

---



### Thunbergia (C)

La *Thunbergia alata* conocida también como “Susana de los ojos negros” por su corazón negro violáceo. Sus pétalos son amarillos o blancos. Es una planta trepadora.

Créditos de fotos : Emilie Savy / PNG

---



### Gallinero (D)

El Gallinero (*Acnistus arborescens*) pertenece a la familia de las Solanáceas. Se reconoce por sus grandes racimos de flores blancas que se transforman en racimos de frutos rojos.

Créditos de fotos : Emilie Savy / PNG



## Crête du Morne Soldat (E)

Vista de la cresta del Morne Soldat.

Créditos de fotos : Emilie Savy / PNG



## “Queue de rat” (F)

Esta denominación agrupa varias especies de la familia de las Piperáceas. Arbustos o pequeños árboles de hoja persistente (de entre 2 y 7 m) con la corteza negra y verrugosa, a los murciélagos les gustan los “queues de rats”.

Créditos de fotos : Emilie Savy / PNG

## Acceso al río (G)

Acceso a la Grande Rivière de Vieux-Habitants.



## Matas de Bambú (H)

El bambú es una especie invasora en Guadalupe que ha colonizado en particular los bordes de las carreteras y los ríos. Se prevé controlar la expansión del bambú en algunas zonas, incluso su erradicación localmente. Regular esta especie es difícil, se necesitan inventarios precisos y poner en marcha técnicas de intervención que no perjudiquen a las especies locales.

Créditos de fotos : PNG



## Balso (I)

El *Ochroma pyramidale* o Balso, de la familia de las Bombacáceas, es muy característico de la Vallée de la Grande Rivière. Su fruto hace unas bolas de pelusa (kapok) que antaño se utilizaban para rellenar las almohadas.

Créditos de fotos : PNG



## 📍 Estanque de bellos colores (J)

En el barranco poco antes de la cascada, este estanque es muy agradable para bañarse tranquilamente.

Créditos de fotos : Emilie Savy / PNG



## 📍 Cascada de la Ravine Paradis (K)

El área de la cascada de la Ravine Paradis : es un remanso de paz donde se puede disfrutar de la frescura del lugar y de los bellos reflejos sobre el agua de la luz tornasolada (por la mañana).

Créditos de fotos : Fabien Salles / PNG