
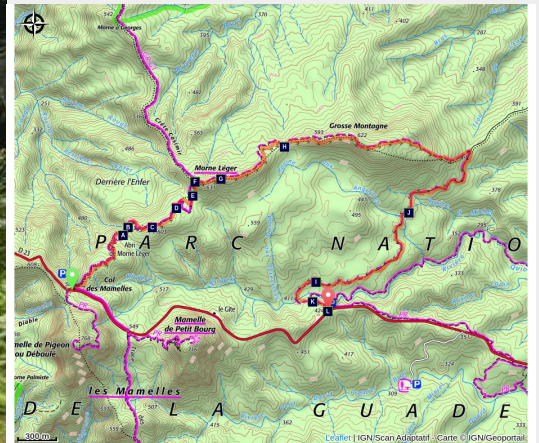


Morne Léger

Basse-Terre Nord - Petit-Bourg



refuge du Morne Léger (PNG)



Un bonito paseo de fácil acceso en el cual podrá conocer los grandes árboles del bosque. El "carbet" (refugio tradicional) para acampar cerca del Morne Léger puede ser una excursión en familia haciendo la ida y vuelta desde le Col des Mamelles.

Información útil

Práctica : Pedestre

Duración : 4 h

Distancia : 7.1 km

Desnivel positivo : 244 m

Dificultad : Media

Tipo : Ida

Temática : Refugio

Itinerario

Salida : Col des Mamelles, frente a la salida de la Mamelle Pigeon

Llegada : Intersección RD23 / ruta de la Rivière Quiock

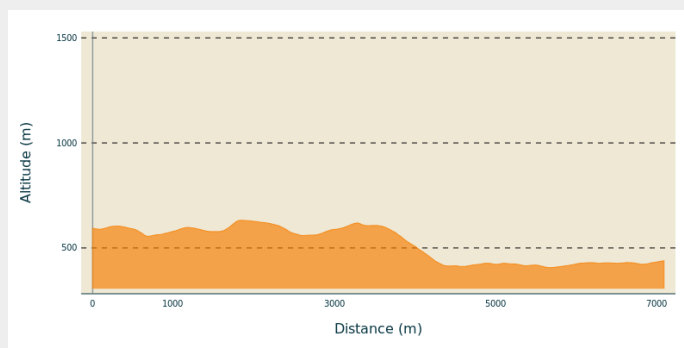
Puntos de interés : — PR (pequeño recorrido)

Communes : 1. Petit-Bourg

2. Pointe-Noire

3. Lamentin

Perfil altimétrico



Altitud mín 406 m Altitud máx 632 m

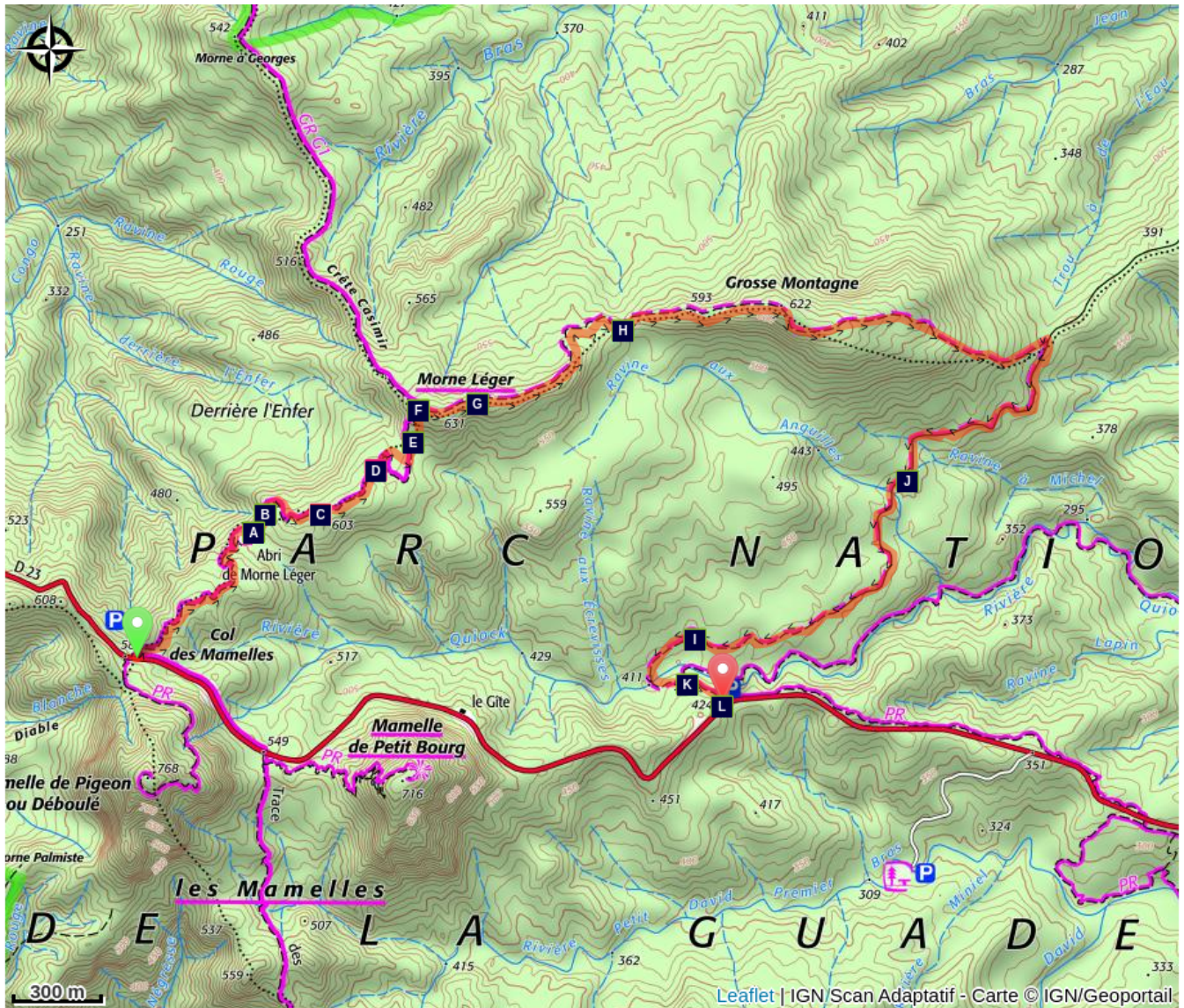
Señalización del itinerario : de color amarillo.







Desde el parking del Col des Mamelles, bajar hacia el este por el borde de la carretera (hacia la Maison de la Forêt) unos minutos para encontrar la salida de la ruta indicada por un panel "Abri du Morne Léger, Route forestière de Grosse Montagne, Trace des Alizés". Pasar delante del refugio del Morne Léger Se puede dormir en el refugio con una hamaca o una colchoneta de camping. Proveerse de iluminación, agua y prendas calientes. Continuar recto el camino y, antes de la cresta Casimir, tomar a la izquierda. En la intersección con esta cresta, seguir recto en dirección hacia "Morne Léger, Route forestière". El camino es estrecho y se desvía a la derecha, siga la señalización amarilla con cuidado. Llegada al Morne Léger de una altitud de 631 metros. Seguir en la ruta con cuidado de no salirse del camino. En la intersección siguiente, girar a la derecha para tomar la ruta forestal "Route des Mamelles". Seguir por la pista, atravesar el río Quiock lo que indica que la llegada está cerca. A la izquierda queda el sendero que va hacia el circuito Quiock, mantenerse a la derecha para volver a la carretera RD23.







El regreso por la carretera andando hasta el Col des Mamelles es largo y peligroso.

Nota: circuito lineal, hay que dejar un coche en el punto de llegada antes de salir.

En su camino...



-  "Ailes à mouches" (A)
-  Refugio Morne Léger (C)
-  Mangle amarillo (E)
-  Caoba del país (G)
-  El bambú (I)
-  Camasey cuatrocanales (K)

-  "Ananas bois" (B)
-  Las dos Mamelles (D)
-  "Bwa rouj carapate" (F)
-  Bois cotelette noir (H)
-  Bijaos (J)
-  Yarumo (L)

Información útil

En coeur de parc

El parque nacional es un área natural sin restricciones pero sometido a regulaciones que deben ser conocidas por todos los visitantes.

Recomendaciones

Mantenerse alerta en los desplazamientos/cruces en la carretera RD23 : hay mucho tráfico.

En la naturaleza, hay que redoblar de prudencia y vigilancia, sobre todo porque en Guadalupe existen riesgos naturales. ¡Tener un comportamiento responsable es indispensable para que el senderismo no deje de ser un placer!

Cuidado : parking sin vigilancia.

Matériel

Info concernant le refuge de Morne Léger : [ICI](#).

Comment venir ?

Transportes

Le conseil régional assure le réseau de transport interurbain avec des lignes de bus qui desservent tout l'archipel, par secteur géographique.

Voir : <https://www.regionguadeloupe.fr/les-actions-regionales/transport-interurbain/#>

-> Pointe à Pitre / Baie-Mahault / Petit-Bourg / Pointe-Noire : ligne 115.

Acceso por carretera

Localización GPS del punto de salida : Lat : 16,18175 N - Long : 61,73662 W.

En la carretera de la Traversée (RD 23), el parking para comenzar la ruta está situado cerca del Col des Mamelles.

-> Viniendo de la Côte-sous-le-Vent (Bouillante / Pointe-Noire) : parar en el parking situado a la altura del Col, a la izquierda.

-> Del otro lado (Prise d'Eau, Petit Bourg): seguir 5 km más o menos después de la Maison de la Forêt para encontrar el parking, a la derecha.

Parking recomendado

Col des Mamelles

i Puntos de información

Maison de la Forêt

RD 23 - Route de la Traversée, 97170
Petit-Bourg

info@randoguadeloupe.gp

<http://www.guadeloupe-parcnational.fr/fr/des-decouvertes/ou-sinformer/maison-de-la-foret>



Sede del Parque nacional de Guadalupe

Montéran, 97120 Saint-Claude

info@randoguadeloupe.gp

Tel : 0590 41 55 55

<http://www.guadeloupe-parcnational.fr/fr/des-decouvertes/ou-sinformer/siege-de-saint-claude>



Origen

Rando Guadeloupe

<https://www.randoguadeloupe.gp/>

En su camino...



✿ “Ailes à mouches” (A)

La *Asplundia rigida*, de la familia de las Ciclantáceas, se apoda “alas de mosca” porque se parece a las alas de este insecto. Es una planta característica de los sotobosques del bosque higrófilo (que le gusta la humedad). Existen 3 especies del género *Asplundia*. Dos especies son terrestres y una especie es epífita y lianescente (lianas que suben por raíces aéreas).

Créditos de fotos : Fabien Salles / PNG



✿ “Ananas bois” (B)

La *Glomeropitcairnia penduliflora* o “Zanana mawon” en lengua criolla, es de la familia de las Bromeliáceas. Es una planta herbácea tropical, epífita (sobre las ramas de los árboles) o terrestre. Sus hojas son rectas, rígidas y espesas. Están dispuestas en forma de roseta, acumulan mucha agua y son el refugio de algunas ranas. Tiene un bohordo floral en el centro.

Créditos de fotos : Céline Lesponne / PNG



🏠 Refugio Morne Léger (C)

El “carbet” (refugio tradicional) para acampar del Morne Léger ofrece la posibilidad de dormir en el corazón del bosque tropical húmedo para unas 10 personas.

Se recomienda llevar consigo una esterilla o una hamaca y sus sujeciones porque sólo hay catres de madera en el lugar.

Nota: los refugios no tienen agua corriente ni electricidad. No hay vigilancia ni servicio de limpieza; ¡por favor no deje ningún deshecho!

Créditos de fotos : PNG



📍 Las dos Mamelles (D)

Vista sobre las Mamelles : la Mamelle de Pigeon al oeste y la Mamelle de Petit-Bourg al este.

Créditos de fotos : Emilie Savy / PNG



✿ Mangle amarillo (E)

El Mangle amarillo (*Symphonia globulifera*) pertenece a la familia de las Clusiáceas. Es un árbol del bosque húmedo y/o pantanoso. Mide de 25 a 30 metros, tiene raíces aéreas y un tronco que produce un látex amarillento. Sus flores tienen pétalos de color rojo vivo, sus frutos se parecen a la nuez moscada, ovalados y amarillos cuando están maduros. Su madera se utilizaba para las estructuras de las casas y resina para los barcos.

Créditos de fotos : Emilie Savy / PNG



✿ “Bwa rouj carapate” (F)

El *Amanoa caribaeae*, de la familia de las Euforbiáceas, es endémico de las Antillas menores. Es un árbol grande de tronco recto con contrafuertes según en qué terreno crece. La corteza rojiza y las raicillas del mismo color en la base del tronco son signos distintivos de la especie. Sus hojas son enteras, alternas y puntiagudas. Las flores forman pequeños racimos. Su madera, que es muy dura, se utilizaba para las armazones y los muebles de las casas.

Créditos de fotos : Emilie Savy / PNG



✿ Caoba del país (G)

El *Podocarpus coriaceus*, de la familia de las Podocarpáceas, también es conocido como “Madera rosa”. El árbol de Caoba del país es parecido a un conífero y tiene una altura mediana, alcanza una altura de 10 a 16 metros. Sus hojas son coriáceas y se parecen a las de la adelfa: de color verde oscuro por encima, miden entre 6 y 15 cm y prácticamente no tienen pecíolo. Las flores del árbol de Caoba del país son discretas y sus semillas, parduzcas sobre receptáculos de color rojo, llaman la atención. Su corteza es fina. Esta especie de las Antillas florece principalmente en diciembre/enero.

Créditos de fotos : Emilie Savy / PNG



✿ Bois cotelette noir (H)

El Bois cotelette noir (*Tapura latifolia*) pertenece a la familia de las Melastomáceas. Es un árbol que rara vez alcanza más de 20 metros de altura y tiene un tronco acanalado. Sus hojas tienen 5 nervaduras longitudinales principales, perpendiculares a las múltiples nervaduras secundarias.

Créditos de fotos : Emilie Savy / PNG



✿ El bambú (I)

El bambú (*Bambousa vulgaris*) es una especie que los europeos introdujeron en el siglo XVII o más probablemente en el XVIII. Se ha convertido en una especie invasora en Guadalupe.

Créditos de fotos : Céline Lesponne / PNG



✿ Bijaos (J)

Heliconia caribaea, de la familia de las Musáceas, es una gran planta herbácea característica del bosque tropical húmedo de las Antillas menores.

Esta planta, de la misma familia que los bananos, puede alcanzar 5 m de altura. Su inflorescencia parece una espiga de color rojo o rojo con borde amarillo, a veces del todo amarillo; se pueden ver sus flores todo el año, sobre todo de abril a junio.

Créditos de fotos : Emilie Savy / PNG



✿ Camasey cuatrocanales (K)

El *Miconia mirabilis* tiene un tronco acanalado con corteza blanca, su madera es dura. Es característico de espacios abiertos (pioneros) porque al Camasey cuatrocanales le gusta la luz. Se encuentra muchas veces a lo largo de los caminos cerca de los helechos arborescentes o Yarumo.

Créditos de fotos : Emilie Savy / PNG



✿ Yarumo (L)

El Yarumo (*Cecropia shreberiana*) se encuentra más presente en las zonas luminosas, de árboles caídos o al borde del camino y está formado por un tronco recto con corteza blanca, con poca ramificación y hueco. Aquí se ve muy bien cuando se sale del bosque y se llega al cruce con la carretera. Sus hojas en forma de palma y blancas por debajo son muy características. Son de color verde por encima y forman ramos en las extremidades de las ramas. El Yarumo florece todo el año. En la farmacopea tradicional ("Rimèd razié"), la decocción de las hojas se emplea como diurético, la infusión como tónico, antiasmático y estimulante cardíaco. El látex, por su parte, se aplica en los hematomas y las heridas superficiales. El jugo de las hojas dobladas cura las bronquitis.

Créditos de fotos : Fabien Salles / PNG