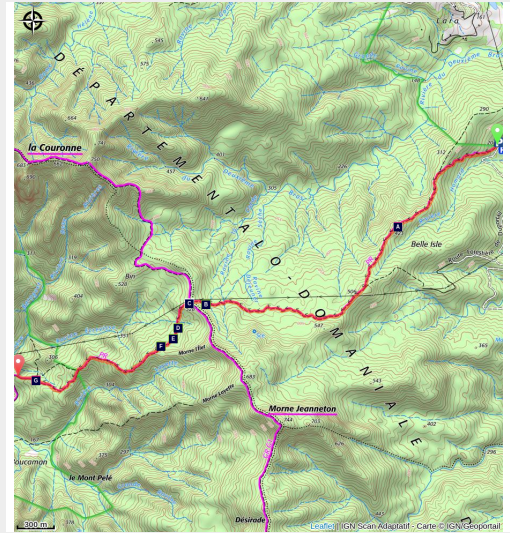


Ruta de los Contrebandiers

Basse-Terre Nord - Sainte-Rose



vue sur La Couronne (Céline Lesponne / PNG)



Una travesía del macizo de este a oeste por esta ruta llena de Historia. ¡Caminará siguiendo los pasos de los traficantes de ron y tabaco del siglo XIX!

Información útil

Práctica : Pedestre

Duración : 3 h 30

Distancia : 5.6 km

Desnivel positivo : 385 m

Dificultad : Media

Tipo : Ida

Temática : Las 10 mejores, Patrimonio cultural y edificado

Itinerario

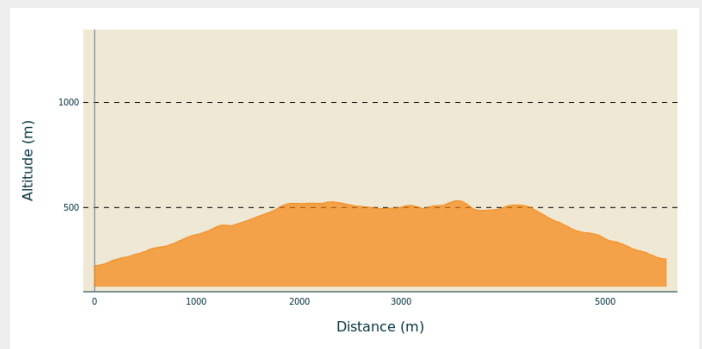
Salida : Sainte-Rose, carretera forestal de Duportail, a la altura de los paneles de información.

Llegada : Pointe-Noire, final de la carretera RD17 (Les Plaines / Notre-Dame des Larmes).

Puntos de interés : — PR (pequeño recorrido)

Communes : 1. Sainte-Rose
2. Pointe-Noire

Perfil altimétrico



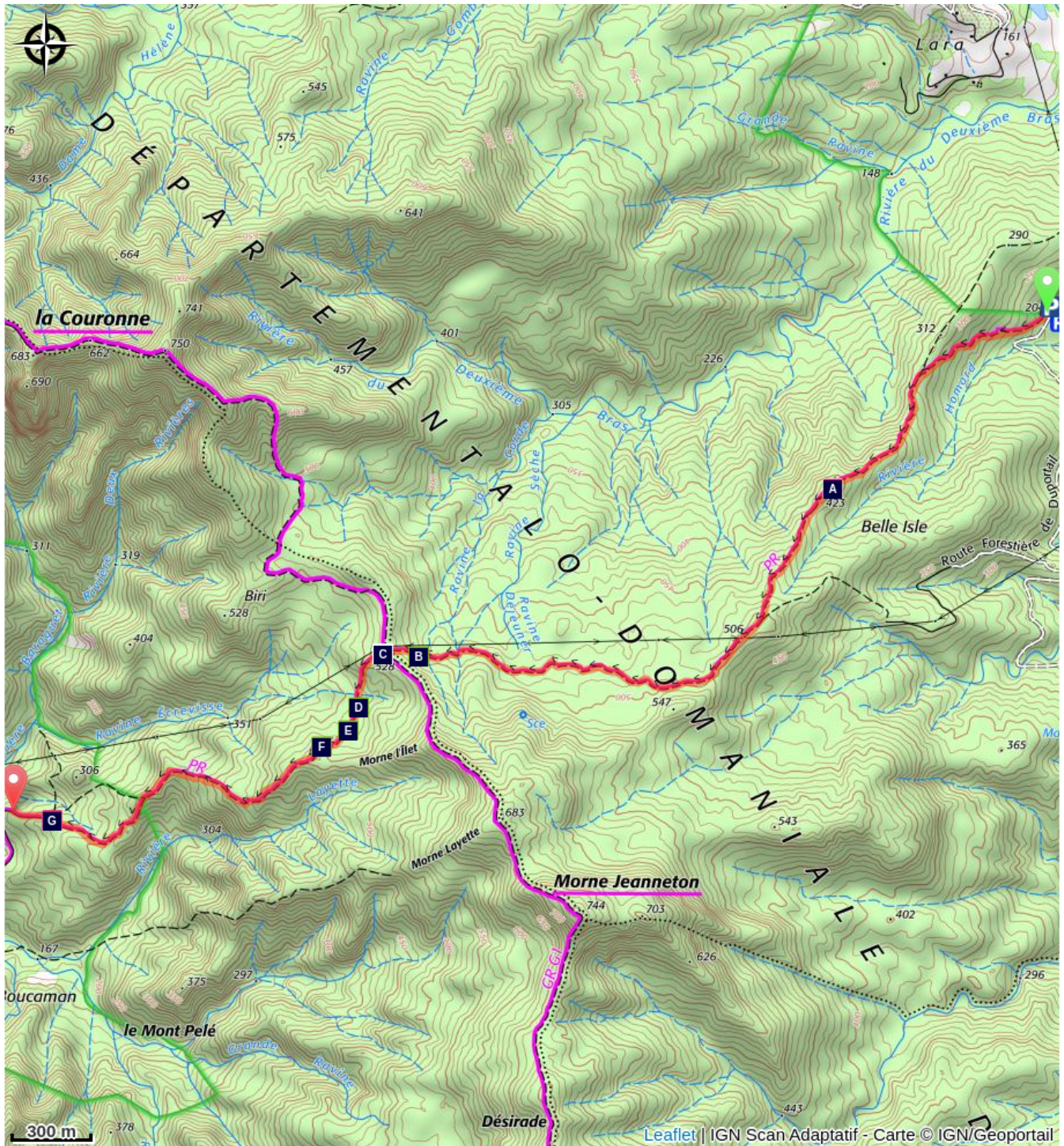
Altitud mín 223 m Altitud máx 532 m

Señalización del itinerario : de color amarillo.

Tomar el camino en el bosque, detrás de los paneles de información de la ONF (sigla en francés de la Oficina Nacional de los Bosques), sobre el recorrido. Subir regularmente, hasta cruzarse con la línea de alta tensión una primera vez. Continuar por el bosque; el sendero es más liso y serpentea en el bosque húmedo cerca de árboles destacables (Mangle amarillo, Castaño, etc.) Atravesar los pequeños barrancos y llegar a la cima (2º cruce con la línea eléctrica). Punto de intersección con la ruta des Alizés (GR G1, norte/sur de la Basse Terre). Seguir tomando la dirección “Contrebandiers / Les Plaines” e iniciar la bajada hacia el oeste. Llegar a la carretera cubierta con hormigón, y seguir hasta el panel final.

Nota: circuito lineal, hay que dejar un coche en el punto de llegada antes de salir.

En su camino...



-  Grandes rocas (A)
-  Cruce en la cima (C)
-  Mangle amarillo (E)
-  Mirador (G)
-  "Fougère bâtarde" (B)
-  "Bwa rouj carapate" (D)
-  Tabonuco (F)

Información útil

Recomendaciones

En la naturaleza, hay que redoblar de prudencia y vigilancia, sobre todo porque en Guadalupe existen riesgos naturales. ¡Tener un comportamiento responsable es indispensable para que el senderismo no deje de ser un placer!

Cuidado : parking sin vigilancia.

Comment venir ?

Transportes

Le conseil régional assure le réseau de transport interurbain avec des lignes de bus qui desservent tout l'archipel, par secteur géographique.

Voir : https://www.regionguadeloupe.fr/les-actions-regionales/transport-interurbain/#_

-> Deshaies / Pointe-Noire / Bouillante / Vieux-Habitants / Baillif / Basse-Terre : ligne 113.

-> Pointe à Pitre / Baie-Mahault / Petit-Bourg / Pointe-Noire : ligne 115.

Acceso por carretera

Localización GPS del punto de salida : Lat : 16,25081 N - Long : 61,70589 W.

Por la carretera RN2, entre Lamentin y Sainte-Rose : en la rotonda de La Boucan, girar en dirección hacia "Bonne Mère". Después, seguir hasta el cruce que indica "Cadet". En este cruce, coger a la izquierda y continuar hacia "Bone" y después "Duportail". Adentrarse después por la carretera forestal de Duportail, hasta los paneles de señalización que indican la salida del recorrido.

Parking recomendado

Salida: Ste Rose carretera forestal Duportail. Llegada: Pte Noire "Les Plaines/N-Dame des Larmes", final de la RD17.

i Puntos de información

Office du tourisme de Pointe-Noire
entrée de la Vallée des Plaines - RD 17,
97116 Pointe-Noire

odtpointenoire@gmail.com

Tel : 05 90 99 92 43

<https://www.pointenoirevisit.com>



Origen

Rando Guadeloupe

<https://www.randoguadeloupe.gp/>

En su camino...



Grandes rocas (A)

Grandes rocas con una forma característica. El agua, agente principal de erosión, actúa mecánicamente sobre las rocas dándoles un efecto de pulido.

Créditos de fotos : Céline Lesponne / PNG



“Fougère bâtard” (B)

La *Phyllanthus mimosoides* pertenece a la familia de las Euforbiáceas y se parece a un pequeño helecho arborescente. Sus hojas compuestas en realidad son ramas compuestas de pequeñas hojas simples, dispuestas en un mismo plano. Minúsculas flores blancas aparecen en la parte inferior de las axilas de las hojas.

Créditos de fotos : Céline Lesponne / PNG



Cruce en la cima (C)

Se cruzan las rutas de los Contrebandiers (este/oeste) y la ruta de los Alizés “GR G1” (sur/norte).

Créditos de fotos : Céline Lesponne / PNG



“Bwa rouj carapate” (D)

Amanoa caribaeae, de la familia de las Euforbiáceas, es endémico de las Antillas menores. Es un árbol grande de tronco recto con contrafuertes según en qué terreno crece. La corteza rojiza y las raicillas del mismo color en la base del tronco son signos distintivos de la especie. Sus hojas son enteras, alternas y puntiagudas. Las flores forman pequeños racimos. Su madera, que es muy dura, se utilizaba para las armazones y los muebles de las casas.

Créditos de fotos : Emilie Savy / PNG



✿ Mangle amarillo (E)

El Mangle amarillo (*Symphonia globulifera*) pertenece a la familia de las Clusiáceas. Es un árbol del bosque húmedo y/o pantanoso. Mide de 25 a 30 metros, tiene raíces aéreas y un tronco que produce un látex amarillento. Sus flores tienen pétalos de color rojo vivo, sus frutos se parecen a la nuez moscada, ovalados y amarillos cuando están maduros. Su madera se utilizaba para las estructuras de las casas y resina para los barcos.

Créditos de fotos : Céline Lesponne / PNG



✿ Tabonuco (F)

El Tabonuco (*Dacryodes excelsa*) puede alcanzar una altura de 35 m. Al ser heridos su tronco blanco y sus raíces exudan una resina blanca con un olor fuerte a trementina (aguarrás) que se utiliza tradicionalmente como incienso o para encender fuego, puesto que ésta se consume lentamente sin importar la humedad ambiental. Se dice que tiene la característica de ahuyentar a los espíritus. Los amerindios utilizaban el tronco para construir piraguas (kanawa), aún hoy en día, las poblaciones costeras de muchos países tropicales lo utilizan para construir barcos de pesca, como por ejemplo en Dominica. A las palomas les gustan las semillas del árbol.

Créditos de fotos : Céline Lesponne / PNG



◀ Mirador (G)

Vista hacia el norte de “La Couronne” (663 m.) y el Piton Guyonneau (750 m.).

Créditos de fotos : Céline Lesponne / PNG