

De Port-Louis a Anse Laborde (1a etapa)

Grande-Terre Nord - Port-Louis



signalétique (PNG)



La primera de las 3 etapas del Circuito de Nord Grande-Terre : de Port-Louis (Beauport) a Anse-Bertrand (Anse Laborde), pasando por la costa del Grand Cul-de-Sac Marin.

¡ A través de las rutas de senderismo del Circuito, descubra la riqueza del territorio de Nord Grande-Terre !

Información útil

Práctica : Pedestre

Duración : 5 h

Distancia : 13.2 km

Desnivel positivo : 69 m

Dificultad : Fácil

Tipo : Ida

Temática : Laguna y zona húmeda, Litoral y acantilado, Patrimonio cultural y edificado, Zona de descanso, circuito del norte Grande-Terre

Itinerario

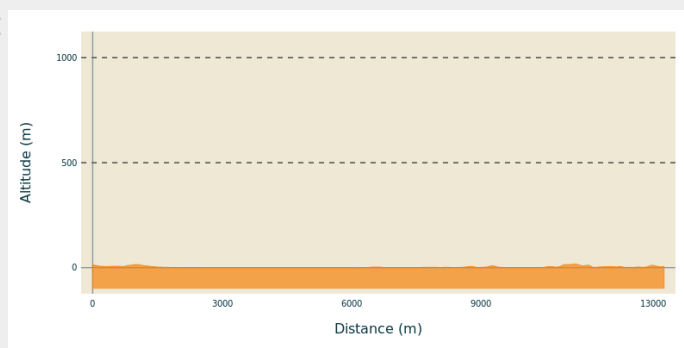
Salida : Port-Louis, en el sitio de Beauport

Llegada : Anse-Bertrand, playa de Anse Laborde

Puntos de interés : ➤ BTT 🗺️ Circuito del norte de Grande-Terre — PR (pequeño recorrido) 🚶 Sendero de costa

Communes : 1. Port-Louis
2. Anse-Bertrand

Perfil altimétrico



Altitud mín 0 m Altitud máx 17 m

Señalización : amarillo + postes con el logotipo CANGT (Communauté d'agglomération du nord Grande-Terre).

Partiendo del sitio de Beauport ("Pays de la Canne"), esta primera etapa atraviesa el pueblo de Port-Louis, luego pasa por la playa de Souffleur ; desde allí, toma el **sendero de la costa de Port-Louis / Anse-Bertrand** (sendero Lavolvaine + sendero Pointe Plate).

Llegada a la playa de La Chapelle, atravesar el pueblo de Anse-Bertrand y luego dirigirse hacia el norte hacia Anse Laborde, sitio de llegada de esta 1ª etapa.



Fuente de información "Discours interprétatif de la Boucle du nord Grande-Terre" - CANGT / AVPMC J.Barfleur, 2016.



Para más información sobre el Circuito de Nord Grande-Terre, vea la página : <http://www.randogadeloupe.gp/informations/partenariats/>

En su camino...



- | | |
|--|--|
|  Fábrica de Beauport (A) |  Capilla de la Piéta (B) |
|  Dispensario (C) |  Ayuntamiento de Port-Louis (D) |
|  Casa "Yang-Ting" (E) |  Palacio de Justicia (F) |
|  Bulevar Principal (G) |  Iglesia de Port-Louis (H) |
|  Faro de Port Louis (I) |  Playa du Souffleur (J) |
|  "Chimen Kas Moustach" (K) |  Cementerio de Port-Louis (L) |
|  Pointe des Mangles (M) |  Capilla (N) |
|  Batería Pointe d'Antigue (O) |  Pointe d'Antigue (P) |
|  Saint-Pierre (Q) |  Anse Colas (R) |
|  Estanque indigo (S) |  Playa La Chapelle (T) |
|  Antigua cárcel (U) |  Ravine Sable (V) |

 Cementerios de Anse-Bertrand (W)
 Embarcadero de Anse-Bertrand (Y)

 Iglesia de Anse-Bertrand (X)
 Anse Laborde (Z)

Información útil

Recomendaciones

Tener cuidado en los desplazamientos/cruces en la carretera (tráfico de carretera).

El litoral de nord Grand Terre cuenta con zonas de puesta de huevos de tortugas marinas. ¡Le agradecemos que cuide las playas!

Comment venir ?

Transportes

Le conseil régional assure le réseau de transport interurbain avec des lignes de bus qui desservent tout l'archipel, par secteur géographique.

Voir : https://www.regionguadeloupe.fr/les-actions-regionales/transport-interurbain/#_

-> Pointe-à-Pitre / Abymes / Morne à l'Eau / Petit-Canal / Port-Louis / Anse-Bertrand : **lignes 102 et 112.**

Toute l'année, les lignes du Transports Urbains du Nord Grande-Terre (TUNGT) desservent la Boucle, permettant de rejoindre le point de départ ou de quitter facilement le sentier.

Lignes : U6 et U9.

Pour plus d'informations, consultez le site <https://cangt.monbus.mobi>

ou contactez le TUNGT :

48 Boulevard Rougé - 97160 Le Moule

tél : 0590 20 64 08.

Ouvert le lundi, mardi, jeudi et vendredi de 9h à 16h et le mercredi de 9h à 13h.

Acceso por carretera

Localización GPS del punto de salida : Lat : 16v41572°N - Long : 61,51445°W.

Entre los pueblos de Port-Louis y Petit-Canal, por la carretera RN6: tomar la dirección del instituto y del sitio de Beauport. Seguir la señalización "Beauport, pays de la canne".

Parking recomendado

Port-Louis, en el sitio de Beauport

Accesibilidad

Un carbet de picnic adaptado a las personas con movilidad reducida situado en la Plage du Souffleur de Port-Louis.

i Puntos de información

Office de tourisme intercommunal "Le Nord Guadeloupe"

2 rue Gambetta, 97117 Port-Louis

contact@lenordguadeloupe.com

Tel : 0590 22 33 87 / 0690 50 76 48

<http://www.lenordguadeloupe.com>



Origen

Rando Guadeloupe

<https://www.randoguadeloupe.gp/>

En su camino...



Fábrica de Beauport (A)

La fábrica de Beauport, creada en 1863 en el emplazamiento del ingenio azucarero de Beauport, controla en 70 años más de 8000 hectáreas en el norte de Grande-Terre que comunica con una dinámica red de ferrocarriles.

Créditos de fotos : archives



Capilla de la Piéta (B)

A 200 m al norte de la carretera, la capilla de la Piéta, situada dentro del molino del ingenio de Beauport.

Créditos de fotos : CANGT



Dispensario (C)

Antiguo dispensario construido por Ali Tur después del ciclón de 1928.


Créditos de fotos : PNG



Ayuntamiento de Port-Louis (D)

El Ayuntamiento de Port-Louis, construido inicialmente en la costa, destruido en 1928 y reconstruido por Corbin en la década de 1930.

Créditos de fotos : PNG



Casa "Yang-Ting" (E)

Casa patrimonial Yang-Ting, rehabilitada como Oficina de Turismo de Port-Louis.

Créditos de fotos : PNG



Palacio de Justicia (F)

Antiguo Palacio de justicia, construido por Ali Tur a principios de la década de los 30, en el emplazamiento del antiguo ayuntamiento.

Créditos de fotos : CANGT



Bulevar Principal (G)

Bulevar de Port-Louis, eje histórico del pueblo desde el siglo XVIII.

Créditos de fotos : PNG



Iglesia de Port-Louis (H)

La iglesia y su plaza, construida originalmente en 1725, destruida tres veces en el siglo XIX, siempre reconstruida en el mismo lugar.

Créditos de fotos : PNG



Faro de Port Louis (I)

Faro, símbolo de la ensenada de Port-Louis.

Créditos de fotos : CANGT



Playa du Souffleur (J)

Playa du Souffleur, zona histórica de Port-Louis, famosa estación balnearia de Guadalupe.

Créditos de fotos : PNG



"Chimen Kas Moustach" (K)

Ruta del Conservatorio del Litoral "Tras Kas Moustach", para descubrir las marismas de Port-Louis, que se une al eje principal en la Pointe des Mangles.

Cuidado, no se recomienda el acceso al entarimado (elemento dañado).

Créditos de fotos : PNG



Cementerio de Port-Louis (L)

Cementerio de Port-Louis y su diversidad de tumbas. El aparcamiento del cementerio de Port-Louis, además del recorrido directo que bordea la playa hacia el norte, se añade el del Conservatorio del Litoral "*Tras Kas Moustach*".

Créditos de fotos : PNG



Pointe des Mangles (M)

La Pointe des Mangles, donde se entremezclan el mar y las aguas de las marismas. Un lugar de pesca, pero también de baños espirituales "démaré" (de liberación), no lejos de la torre de observación ornitológica.

Créditos de fotos : PNG



Capilla (N)

La capilla "Notre Dame des Marais" o "Chapèl Kilibwa", está incluida en una red de capillas costeras en la costa de sotavento de Nord Grande-Terre.

Créditos de fotos : CANGT

Batería Pointe d'Antigue (O)

Restos enterrados de la antigua batería de Pointe d'Antigue, puesto defensivo avanzado en el puerto de Port-Louis.



Pointe d'Antigue (P)

La Pointe d'Antigue o "Gros Kay", cima rocosa estratégica, único mirador que abarca toda la "Gran V", el Gran Cul-de-sac marin.

Créditos de fotos : CANGT



Saint-Pierre (Q)

Circuito secundario del ingenio llamado Habitation Saint-Pierre, un importante ingenio costero al norte de las marismas.

Créditos de fotos : CANGT



Anse Colas (R)

Anse Colas, laguna incrustada en una hendidura rocosa, espacio de encuentro y descanso, en la frontera de los territorios de la Anse y de Port-Louis.

Créditos de fotos : PNG



Estanque indigo (S)

El estanque índigo, a unos pasos de la costa, es testigo de la presencia humana entre sabanas, matorrales y jardines.
(visible desde 150m al este de la carretera principal)

Créditos de fotos : CANGT



Playa La Chapelle (T)

La playa de la Chapelle, animada y acogedora, lugar histórico de entrada al territorio de la Anse en el siglo XVIII (vestigio del asentamiento religioso original).

Créditos de fotos : PNG



Antigua cárcel (U)

La antigua cárcel construida poco antes de la abolición de la esclavitud, a mediados del siglo XIX, situada en el bulevar, en el histórico barrio de los pescadores.

Créditos de fotos : PNG



Ravine Sable (V)

Ravine Sable, lugar esencial de la cultura marítima de la Anse, aderezada con una valiosa zona húmeda con rica fauna avícola, a los pies de los acantilados.

Nota: observatorio ornitológico en la zona (inaugurado el 10 de octubre de 2017 por el municipio de Anse-Bertrand y el parque nacional).

Créditos de fotos : PNG



Cementerios de Anse-Bertrand (W)

Los dos cementerios de Anse-Bertrand, indicadores temporales de la génesis costera de su pasado.

Créditos de fotos : PNG



Iglesia de Anse-Bertrand (X)

La iglesia y su plaza, corazón del pueblo abierto sobre la Anse à Bertrand.

Créditos de fotos : PNG



Embarcadero de Anse-Bertrand (Y)

Las viejas cisternas, o cómo conservar el agua, y el antiguo embarcadero, testigos de las relaciones marítimas entre el pueblo, Port-Louis y Pointe-à-Pitre, que seguían muy activas todavía a principios del siglo XX.

Créditos de fotos : CANGT



Anse Laborde (Z)

L'Anse Laborde, famosa estación balnearia de la Anse, puerta de entrada a los acantilados del norte.

Está bordeada por la Pointe de la Petite Vigie, centinela avanzada del estanque urbano.

Créditos de fotos : PNG