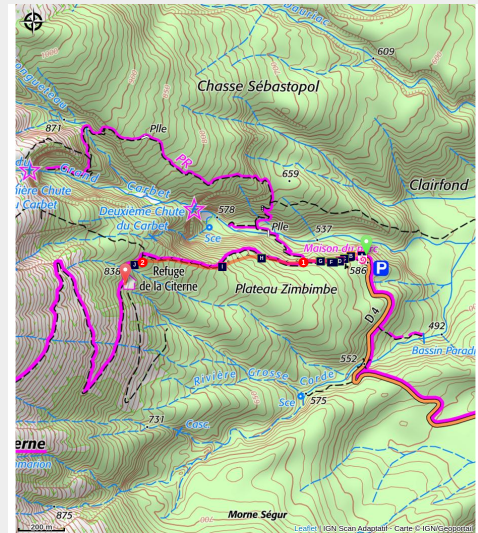


Acceso al refugio de La Citerne

Basse-Terre Sud - Capesterre-Belle-Eau



Abri de La Citerne (PNG)



Una excursión en la que se mezcla el placer del esfuerzo con un paisaje magnífico: vistas sobre una de las Chutes du Carbet y, en el destino y si el clima lo permite, una vista panorámica sobre Capesterre, el Petit Cul-de-Sac Marin y Grande-Terre.

Último tramo de la primera etapa del GR-G1: el esfuerzo merecerá la pena.

Información útil

Práctica : Pedestre

Duración : 1 h 30

Distancia : 1.2 km

Desnivel positivo : 258 m

Dificultad : Media



Tipo : Ida

Temática : Refugio

Itinerario

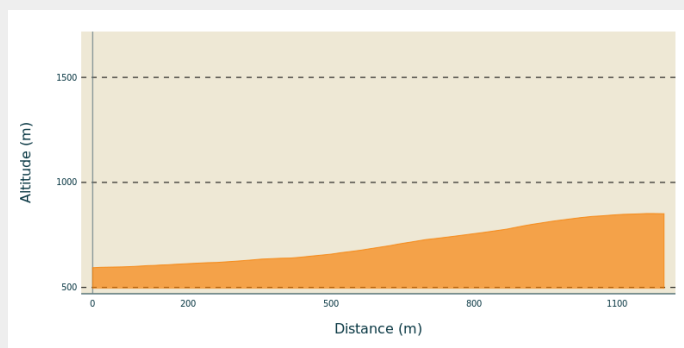
Salida : Zona de recepción de Les Chutes du Carbet

Llegada : Refugio de La Citerne

Puntos de interés :  GR (gran recorrido)  PR (pequeño recorrido)

Communes : 1. Capesterre-Belle-Eau

Perfil altimétrico



Altitud mín 594 m Altitud máx 852 m

Poca señalización.

En el aparcamiento de Les Chutes du Carbet, tomar el camino de senderismo acondicionado hasta el primer cruce (punto 1), a unos 150 m.

Tomar después el camino de la izquierda e iniciar el ascenso dejando atrás los 2 pequeños barrancos. Disfrutar de las vistas de la Chute du Carbet sin acercarse demasiado al borde.

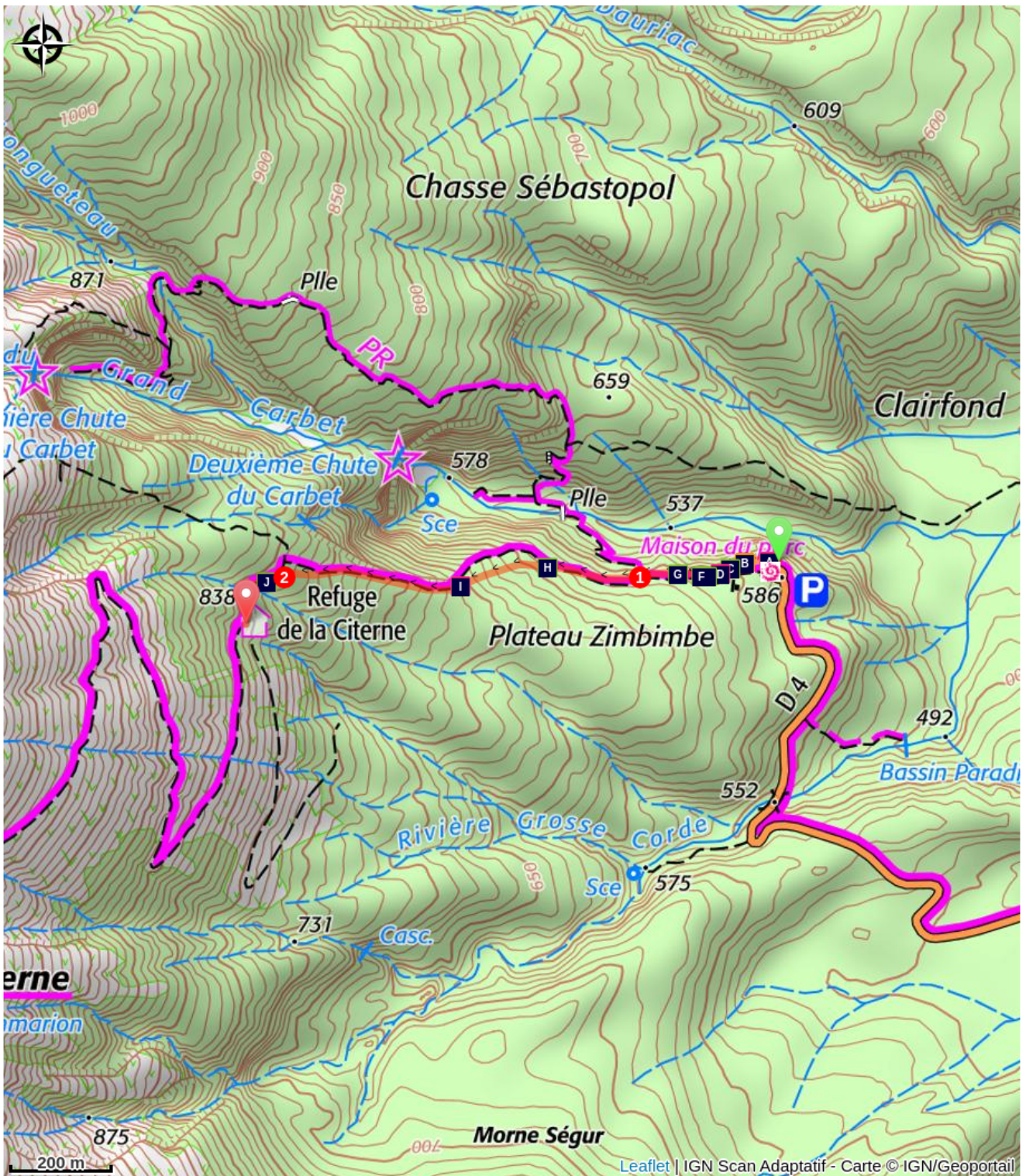
Continuar el ascenso hasta el cruce (punto 2) y seguir por la izquierda cruzando el río, siempre que no esté crecido.

Avanzar unos 100 m para llegar al refugio.

Posibilidad de dormir allí.

La carretera zigzagueante en dirección «L'Echelle» sigue actualmente prohibida (derrumbes desde abril de 2020).

En su camino...



- | | |
|--|--|
|  Promontorio, amplia vista (A) |  Área de picnic (B) |
|  Frambueso (C) |  Vista de dos de las cataratas o Chutes du Carbet (D) |
|  Graine bleue montagne (E) |  "Queue de rat" (F) |
|  Bijaos (G) |  Tabonuco (H) |
|  Vistas sobre la 2ª caída de agua (I) |  Oreja de elefante (J) |

Información útil

En coeur de parc

El parque nacional es un área natural sin restricciones pero sometido a regulaciones que deben ser conocidas por todos los visitantes.

Recomendaciones

Acceso al refugio: ok. Sin embargo, la carretera zigzagueante en dirección «L'Echelle» sigue actualmente prohibida (derrumbes desde abril de 2020).

No salir después de las 15:00, ya que la noche cae rápidamente en ciertas épocas del año.

Se recomienda tener una buena condición física.

Haz el recorrido acompañado por un guía de montaña.

N. B.: aparcamiento no vigilado.

Comment venir ?

Acceso por carretera

Localización GPS del punto de inicio: Latitud: 16.04200° N - Longitud: 61.63812° W.

En Capesterre-Belle-Eau, en la RN1, ir en dirección Saint-Sauveur. Ascender después por la RD4 en dirección L'Habituée. Tomar la carretera hasta el final, hasta la zona de recepción de Les Chutes du Carbet.

Parking recomendado

Zona de recepción de Les Chutes du Carbet.

i Puntos de información

Área de recepción de Chutes du Carbet

terminus de la RD4 , route de l'Habituée,
97130 Capesterre-Belle-Eau

info@randoguadeloupe.gp

<http://www.guadeloupe-parcnational.fr/fr/des-decouvertes/ou-sinformer/chutes-du-carbet>



Origen

Rando Guadeloupe

<https://www.randoguadeloupe.gp/>

En su camino...



◀ Promontorio, amplia vista (A)

Este promontorio que tiene acceso para las personas con movilidad reducida, ofrece un panorama sobre la Grande-Terre (Petit Cul-de-Sac marin), Marie-Galante y la Désirade... ¡Con tiempo despejado!
Hay paneles pedagógicos para explicar la formación geológica de las cataratas.

Créditos de fotos : PNG



🍷 Área de picnic (B)

Un pequeño camino lleva a los aseos y a un espacio acondicionado para hacer picnic.

Créditos de fotos : PNG



🌸 Frambueso (C)

El *Rubus rosifolius*, de la familia de las Rosáceas es una especie higrófila (que necesita humedad) a la cual no le conviene mucho la sombra : sus flores blancas y sus frutos rojos necesitan sol. Se puede encontrar a un máximo de 1500 metros de altitud, donde coloniza los bordes de los caminos forestales, invade las cubiertas inferiores de los bosques tropicales y crea una maleza densa. Los pájaros aprecian sus frutos.

Créditos de fotos : Fabien Salles / PNG



◀ Vista de dos de las cataratas o Chutes du Carbet (D)

Mirador sobre la Primera y la Segunda Chute du Carbet y paneles de información.

Créditos de fotos : PNG



✿ Graine bleue montagne (E)

El *Psychotria aubletiana*, conocido localmente también como “Ipeka bata”, pertenece a la familia de las Rubiáceas. Es un arbusto de los bosques húmedos, con ramas erguidas. Sus hojas son simples y elípticas, sus flores axilares blancas y sus frutos están en pequeñas drupas que se ponen color azul intenso.

Créditos de fotos : Fabien Salles / PNG



✿ “Queue de rat” (F)

Esta denominación agrupa varias especies de la familia de las Piperáceas. Arbustos o pequeños árboles de hoja persistente (de entre 2 y 7 m) con la corteza negra y verrugosa, a los murciélagos les gustan los “queues de rats”.

Créditos de fotos : Emilie Savy / PNG



✿ Bijaos (G)

La *Heliconia caribaea*, de la familia de las Musáceas, es una gran planta herbácea característica del bosque tropical húmedo de las Antillas menores. Esta planta, de la misma familia que los bananos, puede alcanzar 5 m de altura. Su inflorescencia parece una espiga de color rojo o rojo con borde amarillo, a veces del todo amarillo; se pueden ver sus flores todo el año, sobre todo de abril a junio.

Créditos de fotos : PNG



✿ Tabonuco (H)

El Tabonuco, el rey de nuestros bosques, puede alcanzar hasta 30 m de altura. Antiguamente, los «Kalinagos» (amerindios) lo utilizaban para hacer embarcaciones denominadas «kanawa». La savia, de color blanco, se utiliza actualmente en rituales mágico-religiosos, aunque también la aprecian mucho los «groupes à peau» denominados «MAS» durante los carnavales.

Créditos de fotos : PNG



Vistas sobre la 2ª caída de agua (I)

Bonito mirador sobre la 2ª Chute du Carbet.

Créditos de fotos : AAMG



Oreja de elefante (J)

Llamada más comunmente «Siguine blanche» en francés, es tanto saxícola (que vive en las rocas) como epífita (que utiliza a otras plantas como soporte).

Créditos de fotos : PNG