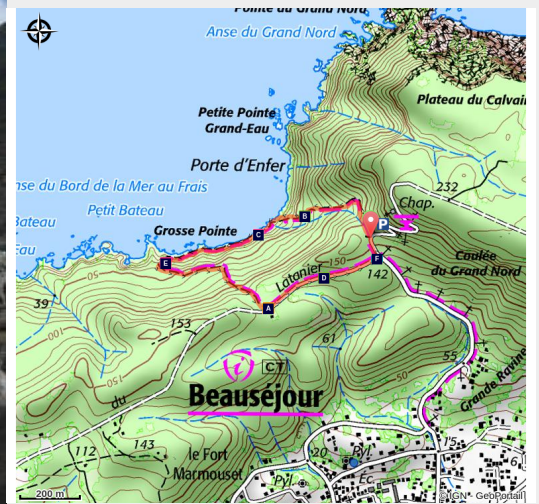


Sendero del Grand Nord

La Désirade - La Désirade



le littoral du nord Désirade (F.Frederic - CD 971)



Recorrer el sendero del Grand Nord es como un viaje a través de los estratos y las eras geológicas que dieron forma a la creación de la Désirade.

Información útil

Práctica : Pedestre

Duración : 2 h

Distancia : 1.9 km

Desnivel positivo : 151 m

Dificultad : Media

Tipo : Circuito

Temática : Geología, Litoral y acantilado

Itinerario

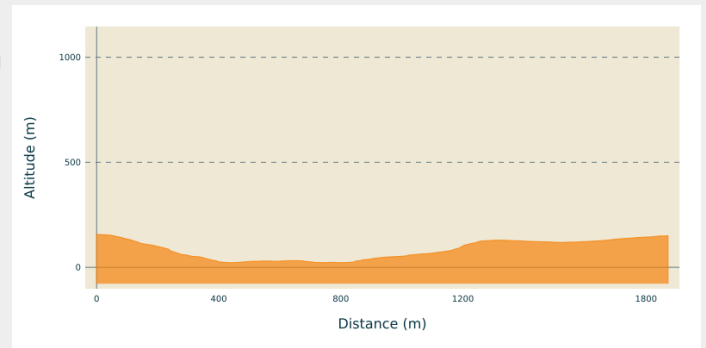
Salida : 100 m más abajo que el aparcamiento, adentrarse a la derecha en el sotobosque.

Llegada : Volver al punto de partida.

Puntos de interés : — PR (pequeño recorrido) 🚶 Sendero de costa

Communes : 1. La Desirade

Perfil altimétrico

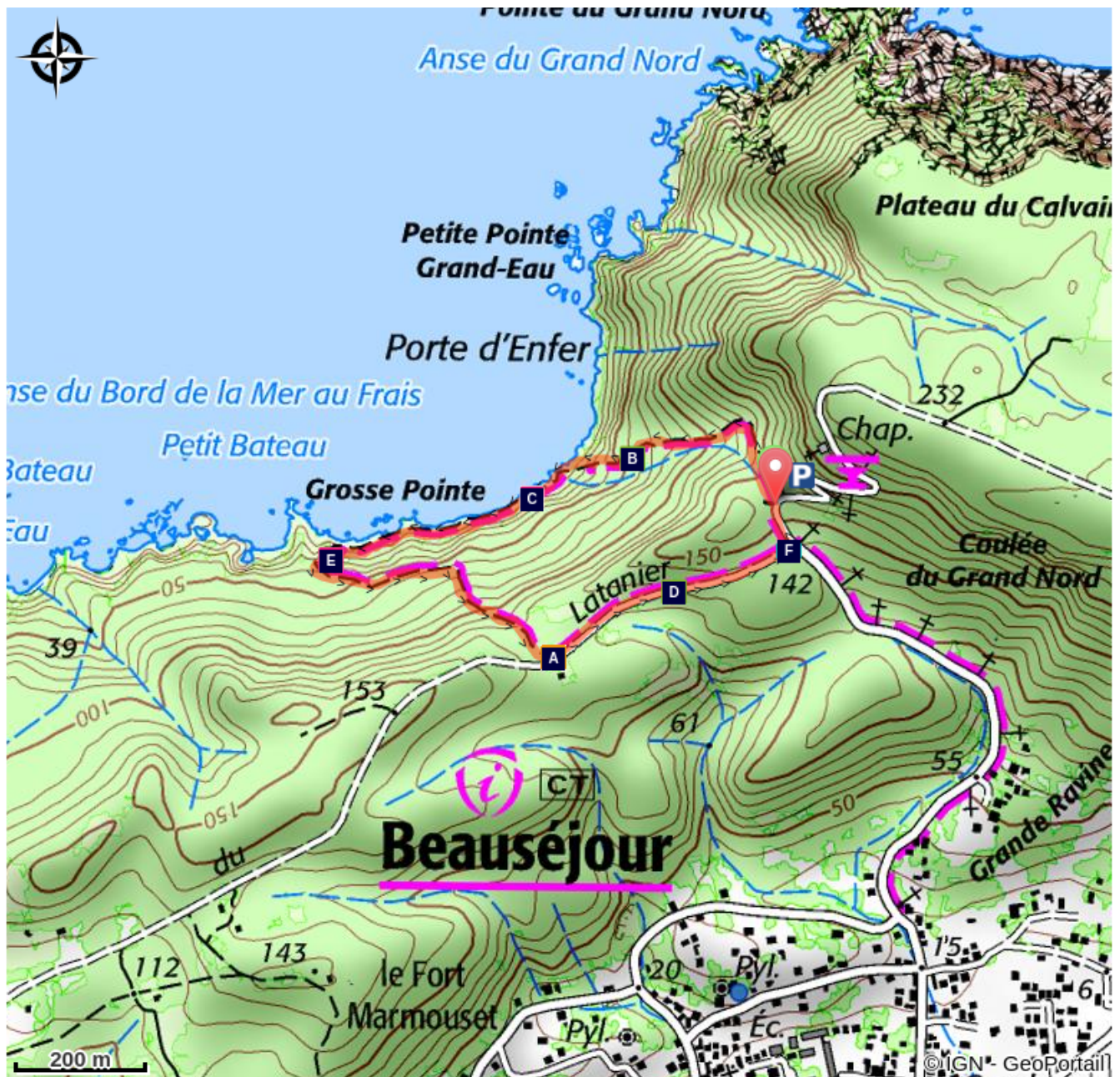





Altitud mín 22 m Altitud máx 157 m




Adentrarse en el sotobosque y comenzar la bajada a través del bosque seco siguiendo las señales amarillas hasta alcanzar la costa.

Bajar a la playa rocosa y recorrer el litoral en medio de las rocas durante unos 300 m (observar la diversidad de colores de las formaciones rocosas). Subir nuevo al sotobosque a la izquierda, hasta llegar a una pista de toba. Tomar a la izquierda pasando el carbet (refugio) para llegar al camino de cruces; continuar luego a la izquierda para volver al punto de partida.

En su camino...



-  Carbet (A)
-  Rocas (C)
-  Acantilado (E)

-  Mapou (B)
-  Bois d'Inde (D)
-  Información (F)

Información útil

Recomendaciones

Cuidado, descenso abrupto.
No tomar el sendero si el mar está agitado.

Comment venir ?

Acceso por carretera

Localización GPS del punto de salida : Lat : 16,312417 N - Long : 61,074587 W.

Desde Beauséjour, subir hacia la capilla (camino de las cruces).

Parking recomendado

Pequeño aparcamiento a 100 m arriba del inicio del sendero, en la parte curva de la carretera que conduce a la ermita.

Puntos de información

Bureau d'information touristique de La Désirade

"Beausejour", capitainerie, 97127
Désirade

omt.desirade@gmail.com

Tel : 05 90 84 61 39

<http://www.mairie-ladesirade.fr/tourisme-tourism>



Origen

Rando Guadeloupe

<https://www.randoguadeloupe.gp/>

En su camino...



Carbet (A)

Al salir del sotobosque, a la izquierda, un carbet puede albergar una parada para descansar.

Créditos de fotos : F.Frederic - CD 971



Mapou (B)

Gran ejemplar de "Mapou gris", *Pisonia subcordata*, característico del bosque xerófilo.

Créditos de fotos : F.Frederic - CD 971



Rocas (C)

Un arco iris de colores formado por las rocas.

Créditos de fotos : F.Frederic - CD 971



Bois d'Inde (D)

"Bois d'Inde" (planta aromática), *Pimenta racemosa*.

Créditos de fotos : F.Frederic - CD 971



Acantilado (E)

Vistas desde lo alto sobre el acantilado y el mar.

Créditos de fotos : F.Frederic - CD 971



Información (F)

Paneles de información histórica y geográfica, en el Sendero du Grand Nord.

Créditos de fotos : F.Frederic - CD 971