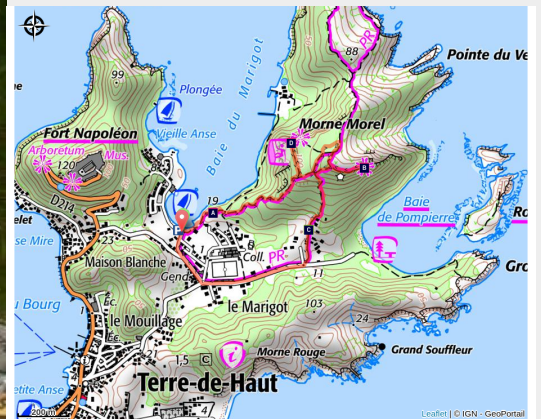


Morne Morel

Les Saintes - Terre-de-Haut



Baie du Marigot (F.Frederic - CD 971)



*¡ Un camino lleno de vistas panorámicas
sobrecogedoras !*

Información útil

Práctica : Pedestre

Duración : 2 h

Distancia : 2.7 km

Desnivel positivo : 143 m

Dificultad : Muy fácil

Tipo : Circuito

Temática : Litoral y acantilado,
Patrimonio cultural y edificado

Itinerario

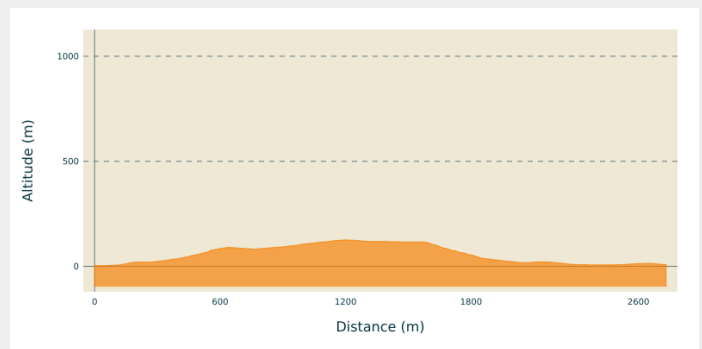
Salida : Baie du Marigot (junto al restaurante).

Llegada : Baie du Marigot (junto al restaurante).

Puntos de interés : ■ PR (pequeño recorrido)

Communes : 1. Terre-de-Haut

Perfil altimétrico



Altitud mín 3 m Altitud máx 126 m

Señalización : amarillo

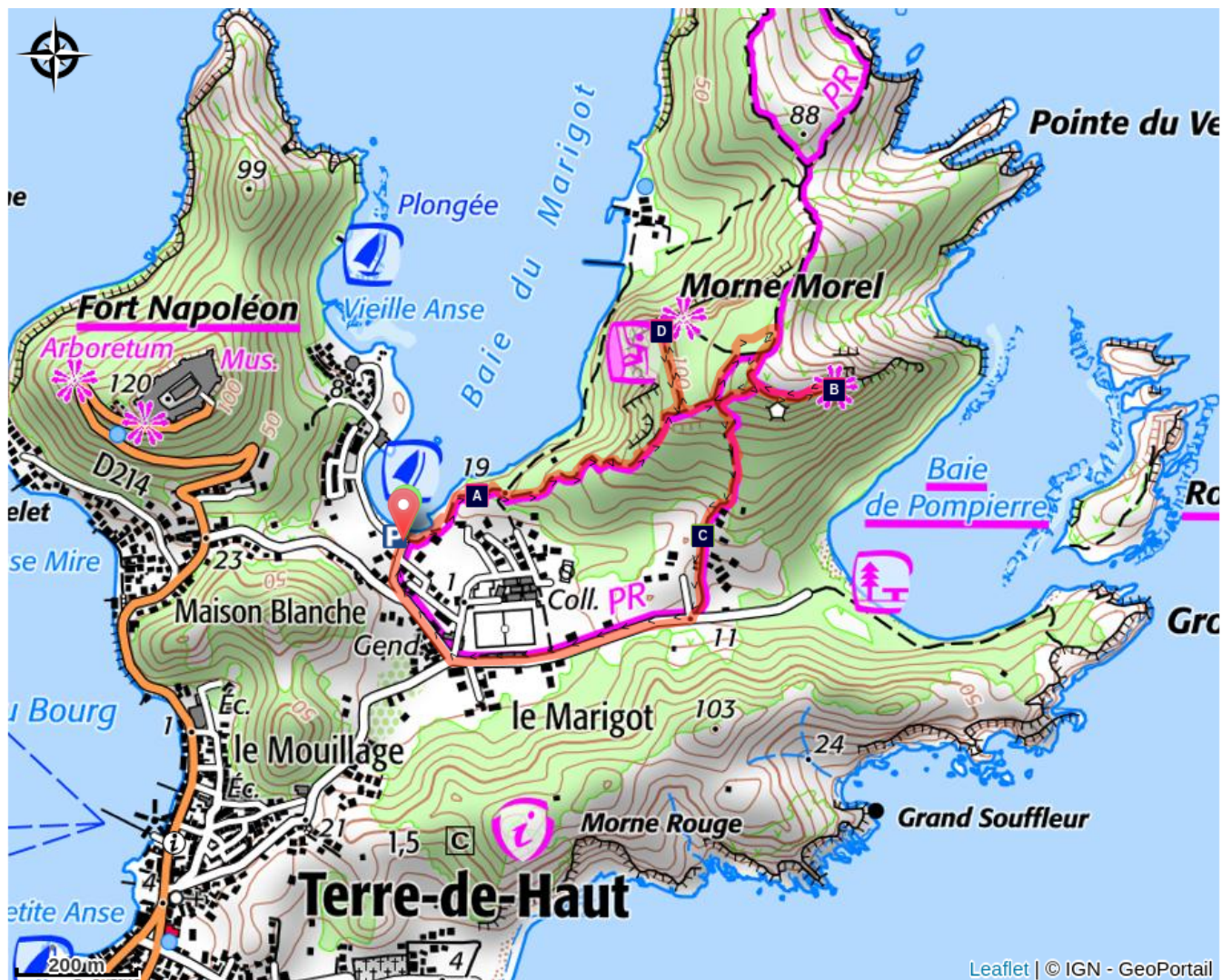
Comenzar el ascenso desde el panel del Conservatorio del Litoral y seguir las señales amarillas.

Después de unos 570 m de subida, siga la valla (a la derecha) para llegar al mirador (260 m de ida y vuelta) sobre Terre-de-Haut, Terre-de-Bas y Basse-Terre.

Volver sobre sus pasos para continuar el ascenso. Subir hasta un cruce y girar a la derecha para llegar a las ruinas de la batería Caroline (desde la plataforma fortificada, vista inmejorable sobre Dominica, Marie-Galante, y la playa de Pompierre más abajo).


Volver sobre sus pasos hasta llegar a la bifurcación anterior. Iniciar el descenso por la izquierda serpenteando; pasar entre las casas por una carretera asfaltada. Llegar a la carretera (playa de Pompierre a la izquierda) y tomar a la derecha para volver al punto de partida.


En su camino...



 Mirador: Bahía de Marigot (A)

 Langue de vieille femme (C)

 Mirador: Bahía de Pompierre,
Dominica (B)

 Mirador: Bahía de Marigot, Basse-
Terre (D)

Información útil

Recomendaciones

¡Cuidado! Seguir bien la señalización (múltiples caminos secundarios se entrecruzan con el sendero).

Comment venir ?

Acceso por carretera

Localización GPS del punto de salida : Lat : 15,872906 N - Long : 61,578608 W.

En Terre-de-Haut : desde el pueblo, al lado de la iglesia, tomar la dirección de Pompierre. Subir la colina, y volver a bajar. En el cruce del estadio, dirigirse hacia la bahía de Marigot, punto de partida del recorrido.

Puntos de información

Office du tourisme de Terre-De-Haut

Place du Gouverneur Du Lion,
débarcadere, 97137 Terre-De-Haut (Les
Saintes)

tourisme@lessaintes.fr

Tel : 0590 94 30 61

<http://www.lessaintes.fr/>



Origen

Rando Guadeloupe

<https://www.randoguadeloupe.gp/>

En su camino...



Mirador: Bahía de Marigot (A)

Vista sobre la bahía de Marigot y sus aguas de una gama de tonos turquesa.

Créditos de fotos : F.Frederic - CD 971



Mirador: Bahía de Pompierre, Dominica (B)

Vista desde la batterie Caroline, sobre la Bahía de Pompierre y la isla de Dominica al fondo.

Créditos de fotos : F.Frederic - CD 971



Langue de vieille femme (C)

Espécimen de *Albizia lebeck*, "langue de vieille femme" ("*lang a vyé fanm*"), cuyas vainas "cantan" al soplar el viento.

Créditos de fotos : F.Frederic - CD 971



Mirador: Bahía de Marigot, Basse-Terre (D)

Panorama del fuerte Napoleón dominando la Bahía du Marigot y el Sur de Basse-Terre.

Créditos de fotos : F.Frederic - CD 971