

Itinerario

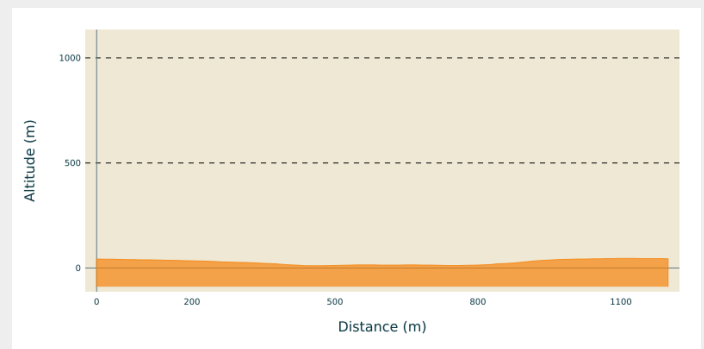
Salida : Al borde de la carretera de Cafarnaüm.

Llegada : Al borde de la carretera de Cafarnaüm.

Puntos de interés : — PR (pequeño recorrido) 🚶 Sendero de costa

Communes : 1. Capesterre-de-Marie-Galante

Perfil altimétrico




Altitud mín 11 m Altitud máx 46 m

Desde el panel de entrada al sendero, seguir las señales que indican el descenso hacía un barranco seco. Llegados a la costa, tomar a la izquierda para recorrer con prudencia las rocas talladas por el mar. Luego, llegar a la carretera para volver al punto de salida.

En su camino...




 Uvita playera, Cocoloba uvifera (A)

 Cactus candelabro (C)

 Manzanilla de la muerte (E)

 Las Galerías (B)

 Vista sobre los molinos de viento (D)

Información útil

Recomendaciones

Trozos de camino resbaladizos al borde de los acantilados. Prever botas de senderismo. No ir por el sendero con niños pequeños.
Tenga cuidado con los "mancenilliers" o manzanilla de la muerte (jugo tóxico).

Comment venir ?

Transportes

Grand-Bourg vers Capesterre : station de bus au parking de la gare maritime de Grand-Bourg.
Capesterre vers Grand-Bourg : station de bus en face de la mairie de Capesterre.

Acceso por carretera

Localización GPS del punto de salida : Lat : 15,903476 N - Long : 61,207111 W.

Desde el pueblo de Capesterre, seguir la carretera municipal que lleva a Capharnaüm.

Puntos de información

Office du tourisme intercommunal de Marie-Galante

rue Pierre Leroy, ancien Palais de justice,
97112 Grand-Bourg (Marie-Galante)

info@ot-mariegalante.com

Tel : 05 90 97 56 51

<http://www.ot-mariegalante.com/>



Origen

Rando Guadeloupe

<https://www.randoguadeloupe.gp/>

En su camino...



Uvita playera, Coccoloba uvifera (A)

Población de *Uvita playera*.

Créditos de fotos : E.Ingadassamy - CD 971



Las Galerías (B)

Galerías excavadas por el mar, que aparecieron con el tiempo.

Créditos de fotos : E.Ingadassamy - CD 971



Cactus candelabro (C)

Los cactus candelabro y batatillas tratando de escaparse de las rocas.

Créditos de fotos : E.Ingadassamy - CD 971



Vista sobre los molinos de viento (D)

Los molinos de viento, sobre la colina, girando según la corrientes.

Créditos de fotos : E.Ingadassamy - CD 971



Manzanilla de la muerte (E)

Vista sobre una bonita población de manzanilla de la muerte.

Créditos de fotos : E.Ingadassamy - CD 971