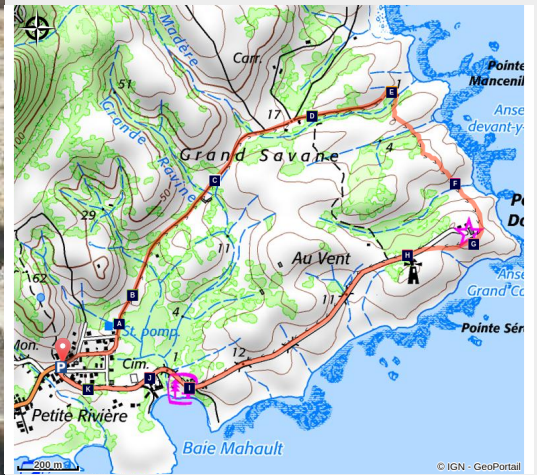


Sendero Montana

La Désirade - La Desirade



Iguane des Petites Antilles (Iguana delicatissima) (CD971)



Situado en el noreste de la isla, el sendero debe su nombre al barco "Montana", cuyos restos se encuentran varados cerca del faro. La ruta discurre, en su parte costera, la reserva natural geológica. También da acceso al edificio de la antigua estación meteorológica, cuya arquitectura de "estilo streamline" recuerda las obras de Ali Tur, así como al faro y a las ruinas de una algodónera, cerca de la cual una exposición recuerda la historia geológica.

Le dépaysement est garanti en découvrant cet environnement d'apparence "lunaire" balayé par les embruns atlantiques, et foisonnant d'espèces animales (ovins, caprins, iguanes, passereaux) et végétales (agaves, mapous, raisiniers bord de mer, cactés) qui ont su s'adapter aux conditions extrêmes.

Información útil

Práctica : Pedestre

Duración : 1 h 30

Distancia : 4.0 km

Desnivel positivo : 90 m

Dificultad : Fácil

Tipo : Circuito

Temática : Geología, Paisaje agrícola, Patrimonio cultural y edificado

Itinerario

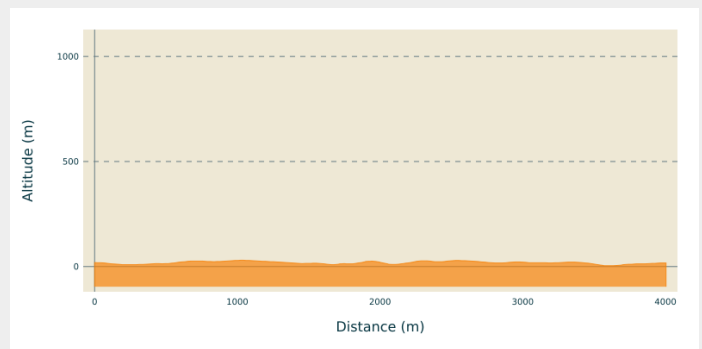
Salida : Au niveau de l'école de Baie-Mahault.

Llegada : Au niveau de l'école de Baie-Mahault.

Puntos de interés :  PR (pequeño recorrido)

Communes : 1. La Desirade

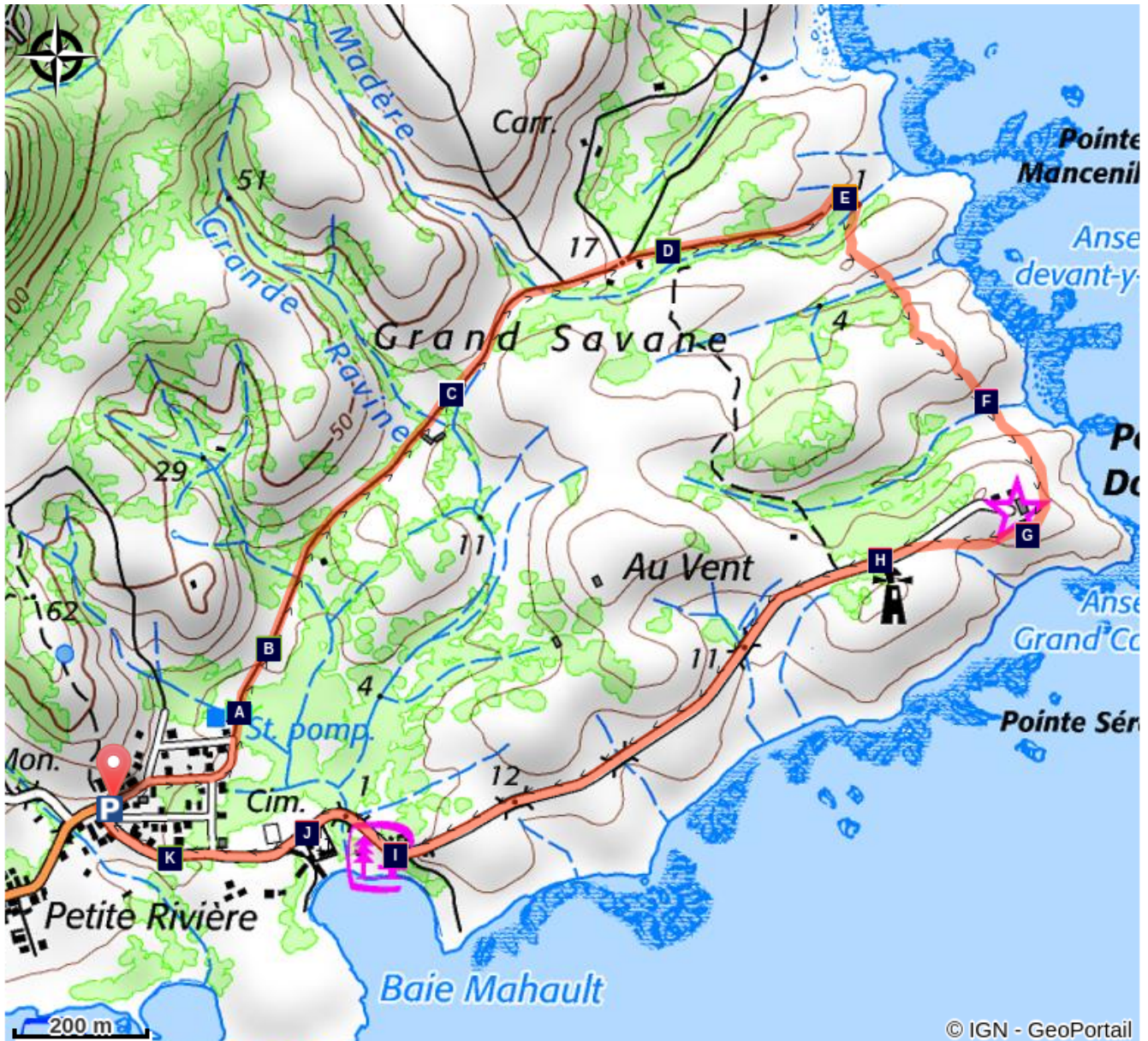
Perfil altimétrico














Altitud mín 4 m Altitud máx 30 m

A partir de la señal de entrada al sendero, seguir las señales que conducen a Pointe Mancenillier. Una vez llegados a la costa, al borde de la reserva natural geológica, girar a la derecha tomando con cuidado el camino pedregoso en dirección a Pointe Doublé. Luego, después de la estación meteorológica, llegar a la carretera que bordea el faro, la antigua algodonera y el cementerio marino, para volver a la salida.

En su camino...



-  Mesa de interpretación (A)
-  Parque eólico (C)
-  Carbet (E)
-  Antigua estación meteorológica (G)
-  Ruinas de la vieja algodónera (I)
-  "Frangipanier" (K)
-  Agave Americano (B)
-  "Mapou Gris" (D)
-  Mosaico rocoso (F)
-  Faro (H)
-  Cementerio marino (J)

Información útil

Recomendaciones

Sendero despejado después del huracán MARIA.

Sendero en su mayor parte expuesto al sol, pensar en hidratarse regularmente. Tramos resbaladizos sobre piedras, prever botas de senderismo. Tenga cuidado con los "mancenilliers" o manzanilla de la muerte (jugo tóxico).

Comment venir ?

Transportes

Comunicado con el puerto por la línea de autobuses Karulis.

Acceso por carretera

Localización GPS del punto de salida : Lat : 16,33052°N - Long : 61,01702°W.

Desde el puerto, seguir la carretera departamental n°207, hasta la escuela Baie-Mahault.

Parking recomendado

Al nivel de la escuela "Baie-Mahault".

Puntos de información

Bureau d'information touristique de La Désirade

"Beausejour", capitainerie, 97127
Désirade

omt.desirade@gmail.com

Tel : 05 90 84 61 39

<http://www.mairie-ladesirade.fr/tourisme-tourism>



Origen

Rando Guadeloupe

<https://www.randoguadeloupe.gp/>

En su camino...



Mesa de interpretación (A)

Una mesa de interpretación describe las especies (fauna y flora) que se pueden encontrar en el recorrido.

Créditos de fotos : CD 971



Agave Americano (B)

Especímenes de "*Agave Karatto*", adaptados a suelos pedregosos, secos y calientes. El imponente tallo floral anuncia la muerte de la planta.

Créditos de fotos : CD 971



Parque eólico (C)

Vista del parque eólico del Plateau de la Montagne con vistas que dominan el sendero.

Créditos de fotos : CD 971



"Mapou Gris" (D)

Especímen de "Mapou gris", *Pisonia subcordata*, con una forma moldeada por el viento. El crecimiento de las ramas se orienta en la dirección de los vientos dominantes.

Créditos de fotos : CD 971



Carbet (E)

Este carbet (refugio) invita a tomarse un descanso y a la vez disfrutar del panorama oceánico de Pointe Mancenillier.

Créditos de fotos : CD 971



Mosaico rocoso (F)

Esta acumulación de rocas de diversa naturaleza es un testigo de un aspecto geológico excepcional de la Désirade.

Créditos de fotos : CD 971



Antigua estación meteorológica (G)

Vista sobre el edificio abandonado de la estación meteorológica, cuya arquitectura "Art Deco" está inspirada en la obra de Ali Tur.

Créditos de fotos : CD 971



Faro (H)

Faro de la Désirade.

Créditos de fotos : CD 971



Ruinas de la vieja algodónera (I)

El sitio, que antes albergaba una algodónera y una leprosería, ofrece hoy en día una exposición que recorre la historia geológica de la Désirade, a través de paneles explicativos, así como un área de descanso tranquilamente aprovechado por un grupo de iguanas.

Créditos de fotos : CD 971



Cementerio marino (J)

Descanso eterno a merced de las mareas.

Créditos de fotos : CD 971



"Frangipanier" (K)

Flor de "frangipanier", *Plumeria*.

Créditos de fotos : CD 971