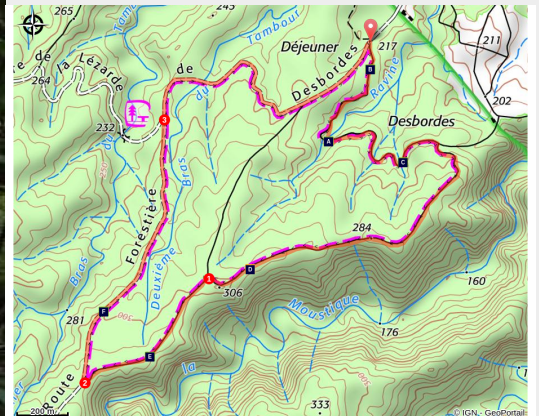


Boucle de Desbordes

Basse-Terre Nord - Petit-Bourg



Panneau de départ (PNG)



Balade en cœur de forêt humide de la Côte-au-Vent. Sur le parcours, vous pourrez apercevoir des ruines de l'époque coloniale.

Une balade à Petit-Bourg, en forêt de Desbordes.

Infos pratiques

Pratique : Pédestre

Durée : 2 h 30

Longueur : 5.7 km

Dénivelé positif : 150 m

Difficulté : Facile

Type : Boucle

Thèmes : Patrimoine culturel et bâti

Itinéraire

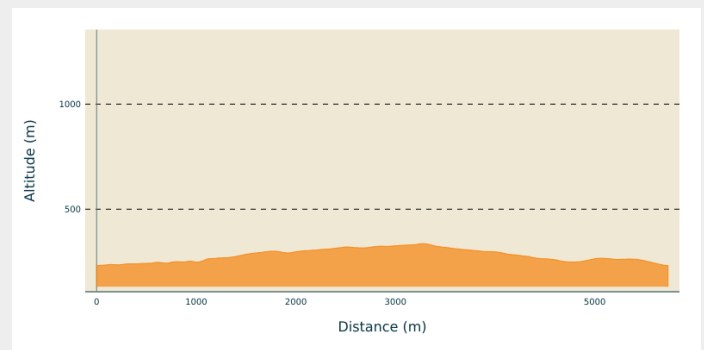
Départ : Entrée de la forêt de Desbordes (début route forestière).

Arrivée : Entrée de la forêt de Desbordes (début route forestière).

Balisage : — PR

Communes : 1. Petit-Bourg

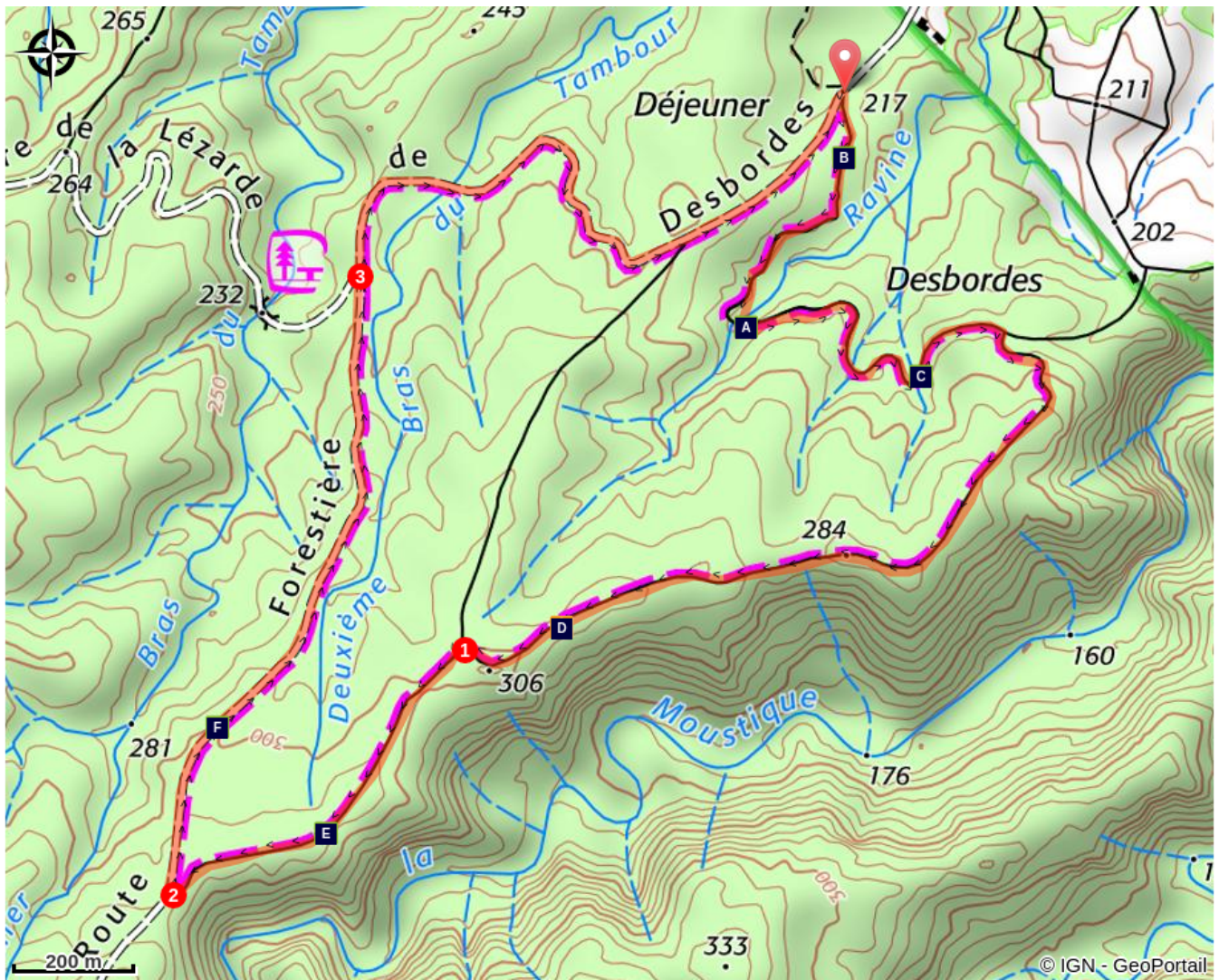
Profil altimétrique









Altitude min 231 m Altitude max 336 m

S'engager sur le sentier qui part à gauche du panneau de présentation de la randonnée. Le chemin serpente en forêt, et franchit 3 petites ravines. Monter ensuite la pente sur la droite, pour arriver sur une crête. Continuer tout droit sur la crête, puis prendre à gauche au carrefour -point 1- Attention ce carrefour est mal balisé (*le sentier sur la droite coupe la randonnée de moitié et rejoint l'arrivée*). Au grand carrefour suivant -point 2- prendre à droite et descendre la route forestière. Arrivée au carrefour point 3, continuer en face sur la route forestière et poursuivre jusqu'à retourner au parking de départ.

Sur votre chemin...



-  Gommier blanc au bord de la ravine (A)
-  Palmier montagne (C)
-  Cigales (E)

-  Fougères calumets (B)
-  vestiges (D)
-  "Fougère bâtard" (F)

Toutes les infos pratiques

Recommandations

Route forestière de Desbordes fermée au niveau de "Bain à Colo" suite à l'effondrement du pont fin 2022.

L'accès ainsi que la baignade sont interdits à Bain à Colo (arrêté municipal n°2021.12.107 du 11.12.2021).

Boucle de Desbordes et sentiers de randonnée adjacents en partie endommagés par glissements de terrain suite à la tempête Fiona de 09.2022.

En milieu naturel, la prudence et la vigilance doivent être multipliées, d'autant que la Guadeloupe est soumise à des risques naturels. Adopter un comportement responsable est indispensable pour que la randonnée reste un plaisir !

Attention : parking non surveillé.

Comment venir ?

Accès routier

Localisation GPS du point de départ : Lat : 16,15996°N - Long : 61,64063°W.

A Petit-Bourg, depuis la route nationale RN1, prendre la direction "Grande Savane" (route C9). Après avoir dépassé le site de Valombreuse, continuer et prendre ensuite à gauche direction de "Bains à Colo". Se garer au petit parking à l'entrée de la forêt, à proximité du panneau de départ de la randonnée.

Parking conseillé

Petit parking à l'entrée de la forêt de Desbordes, à proximité du panneau de départ de la randonnée.

Lieux de renseignement

Office du tourisme de Petit-Bourg

Angle des rues Bel Air et Delgrès, 97170

Petit-Bourg

otvpetitbourg@gmail.com

Tel : 05 90 60 12 31

[https://www.facebook.com/Office-de-](https://www.facebook.com/Office-de-Tourisme-de-Petit-Bourg-434906953386146/)

[Tourisme-de-Petit-](https://www.facebook.com/Office-de-Tourisme-de-Petit-Bourg-434906953386146/)

[Bourg-434906953386146/](https://www.facebook.com/Office-de-Tourisme-de-Petit-Bourg-434906953386146/)

Source

Rando Guadeloupe

<https://www.randoguadeloupe.gp/>

Sur votre chemin...



✿ Gommier blanc au bord de la ravine (A)

Le Gommier blanc (*Dacryodes excelsa*) peut atteindre 35 mètres de hauteur. Son tronc et ses racines exsudent, quand ils sont blessés, une résine blanche à forte odeur de térébenthine qui est utilisée traditionnellement comme de l'encens ou pour allumer le feu car elle se consume lentement quelle que soit l'humidité ambiante. Le tronc du gommier était utilisé par les amérindiens pour fabriquer les pirogues (kanawa) et encore aujourd'hui, pour confectionner les bateaux de pêche des populations côtières de nombreux pays tropicaux, dont la Dominique. Les graines de l'arbre sont appréciées des pigeons Ramiers.

Crédit photo : PNG



✿ Fougères calumets (B)

La Fougère Calumet (*Dicranopteris pectinata*) est une espèce pionnière caractéristique des milieux ouverts et ensoleillés. Elle colonise les zones de glissement de terrain, les bords de routes forestières, les bords de rivières et de façon générale toutes les surfaces décapées et souvent abruptes, en zone humide. Le réseau de racines souterraines de la Fougère Calumet joue un rôle actif dans la consolidation de la couche superficielle des sols.

Crédit photo : PNG



✿ Palmier montagne (C)

Le Palmier montagne (*Prestaea montana*) est de la famille des Arecacées. Ce n'est pas un arbre malgré sa hauteur, il ne possède pas de tronc mais un stipe, comme les fougères. Il peut vivre aussi bien en forêt hygrophile (où il peut atteindre une dizaine de mètres de hauteur) qu'en altitude (où il ne dépasse pas deux mètres).

Crédit photo : PNG



🕒 vestiges (D)

Vestiges en pierre d'anciennes cases de "Nèg marrons". Ce terme désigne les anciens esclaves fugitifs. Les "Marrons" se réfugiaient généralement dans des lieux inaccessibles, en forêt et dans les montagnes.

Crédit photo : PNG



Cigales (E)

La cigale de Guyane (*Fidicina mannifera*) a été accidentellement introduite en Guadeloupe, où elle est devenue une espèce invasive. Elle est reconnaissable à son corps massif et à sa tête triangulaire. Mais c'est généralement grâce à nos oreilles que nous les reconnaissons en premier ! Pour attirer les femelles, les mâles chantent des sérénades. Ces sons, variables selon les espèces et les circonstances, sont produits par une caisse de résonance constituée d'un double tambour formé de cymbales actionnées par des muscles. Les cigales ont inventé l'oreille débrayable : quand un mâle se tait, il écoute les autres, mais quand il chante, il détend son tympan, ce qui lui permet de devenir sourd et de ne pas être gêné par ses propres émissions sonores.

Crédit photo : F.Hemery



"Fougère bâtard" (F)

Phyllanthus mimosoides, la "Fougère bâtard", ressemble à une petite fougère arborescente. Ses feuilles composées sont en réalité des rameaux portant de petites feuilles simples, disposées sur un même plan. Elles portent à leur aisselle, en position inférieure, de minuscules fleurs blanches.

Crédit photo : PNG