Route en lacets

Basse-Terre Sud - Capesterre-Belle-Eau

montée vers La Citerne (PNG)

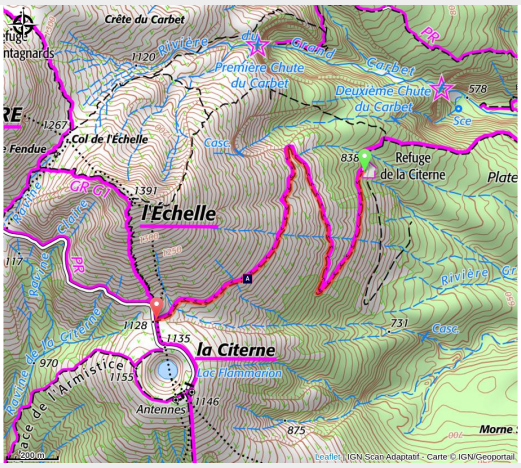

Trait d'union entre le versant au vent et le versant sous-le-vent de la Basse-Terre, la route en lacets offre de belles vues sur le massif de la Soufrière.

Infos pratiques

- Pratique : Pédestre
- Durée : 1 h
- Longueur : 2.3 km
- Dénivelé positif : 269 m
- Difficulté : Moyen
- Type : Aller simple
- Thèmes : Géologie, Refuge

Itinéraire

Départ : refuge de La Citerne, Capesterre-Belle-Eau.
Arrivée : carrefour avec l'ancienne route de la Citerne (route d'accès aux antennes), au pied de l'Echelle.
Balisage : GR PR
Communes : 1. Capesterre-Belle-Eau 2. Gourbeyre

Profil altimétrique

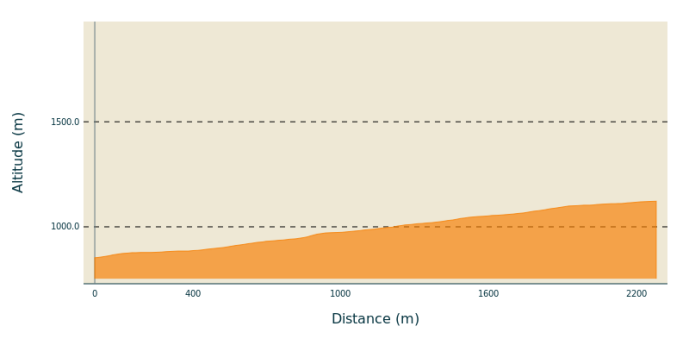

Altitude min 853 m Altitude max 1122 m

Au départ du refuge, s'engager sur le chemin montant vers la Citerne. Le sentier s'élargit petit à petit, au cours de la montée régulière ; il joint l'ancienne route ensuite, pour arriver au carrefour avec la route menant aux antennes (sommet de la Citerne).
De là, possibilités de liaisons vers d'autres itinéraires de randonnée : ascension de l'Echelle, de la Soufrière, etc.
Prévoir un véhicule au point d'arrivée envisagé (aux Bains Jaunes par exemple), ou sinon faire la route en lacets en aller-retour et redescendre en direction de l'aire d'accueil des Chutes du Carbet à Capesterre-Belle-Eau.

NB : la route en lacets constitue une portion de sentier du GR "Trace des Alizés" (étape 2).
Info concernant le refuge de La Citerne : ICI.

Sur votre chemin…

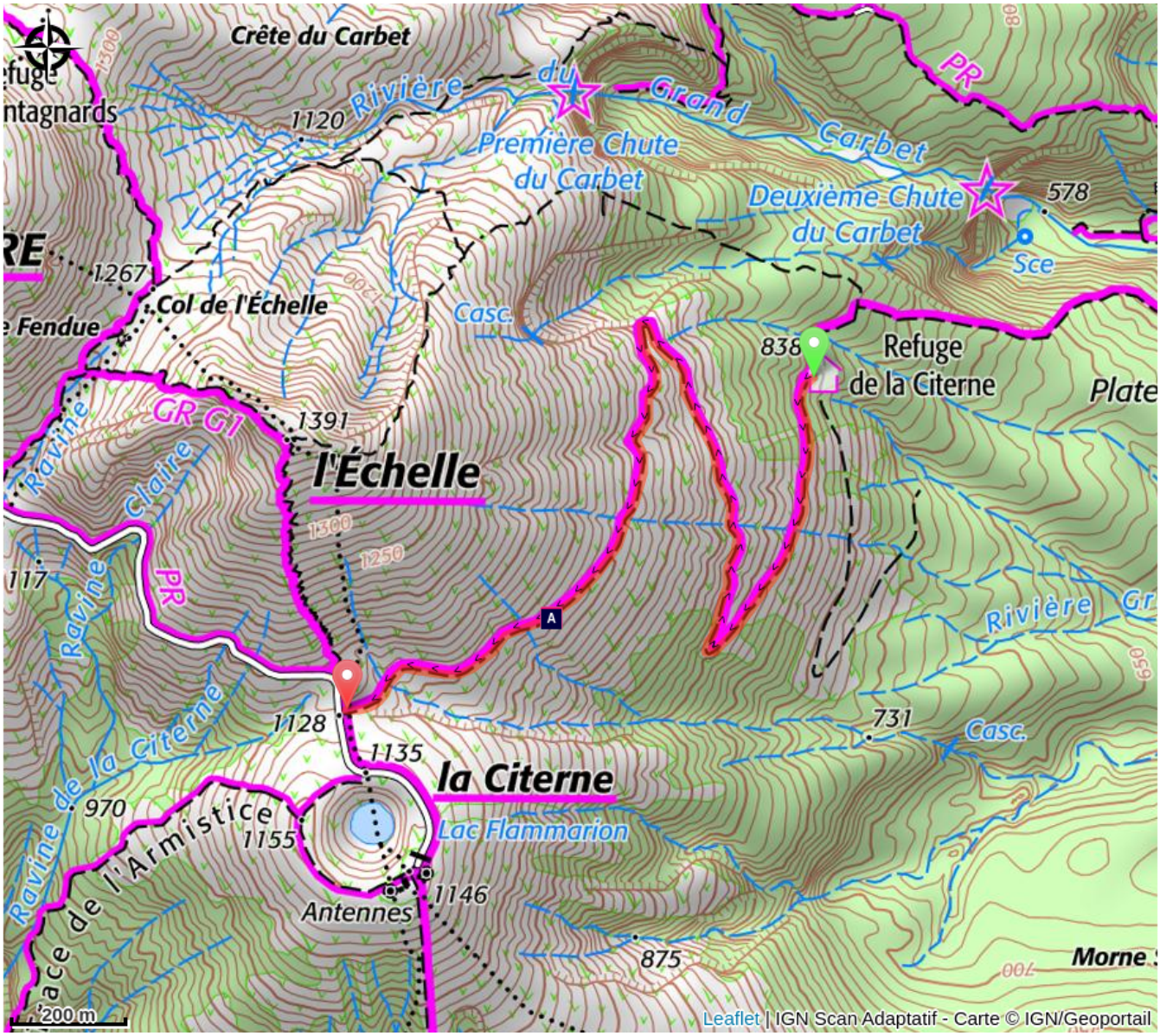

Vue sur La Citerne (A)

Toutes les infos pratiques

En coeur de parc

Le Parc national est un territoire naturel, ouvert à tous, mais soumis à une réglementation qu’il est utile de connaître pour préparer son séjour

Recommandations

Site actuellement interdit.
Eboulements sur la trace entre la Citerne et le refuge ; arrêté municipal de Capesterre Belle-Eau n°2021-59 du 17.10.2021.
NB : le tronçon entre le refuge et l'aire d’accueil du Carbet est ok.

En milieu naturel, la prudence et la vigilance doivent être multipliées, d'autant que la Guadeloupe est soumise à des risques naturels.
Adopter un comportement responsable est indispensable pour que la randonnée reste un plaisir !

Comment venir ?

Transports

En Guadeloupe, 2 applications pour le covoiturage :
Dépozé : https://depoze.fr
KAROS : https://www.karos.fr

Accès routier

Localisation GPS du point de départ (refuge de la Citerne) : Lat : 16,04105°N - Long : 61,64827°W.

Pas d'accès routier.
NB : l'ancienne route de la Citerne est interdite à la circulation (accès réservé pour les secours et les équipes techniques des antennes).

Lieux de renseignement

Aire d'accueil des Chutes du Carbet
terminus de la RD4 , route de l'Habituée,
97130 Capesterre-Belle-Eau

info@randoguadeloupe.gp
http://www.guadeloupe-parcnational.fr/fr/des-decouvertes/ou-sinformer/chutes-du-carbet

Source

Rando Guadeloupe

https://www.randoguadeloupe.gp/

Sur votre chemin…

Vue sur La Citerne (A)

Par beau temps, point de vue sur La Citerne.

Crédit photo : PNG