sentier de Pouzzole

Grande-Terre Nord



(ONF)

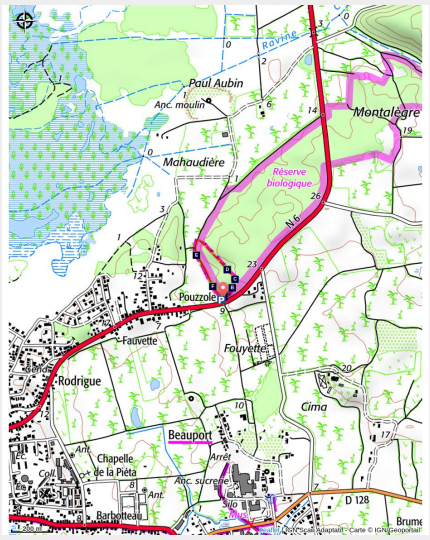

A l'ombre des grands arbres, cette balade vous fait découvrir la végétation boisée et campagnarde du nord Grande-Terre. Une promenade sur un sentier d'interprétation, idéal pour une sortie en famille.

Décembre 2024 : de nouveaux aménagements ont été positionnés sur site par les équipes de l'ONF Guadeloupe. Ainsi, partez à la découverte de la forêt sèche de la réserve biologique dirigée (RBD) du Nord Grande-Terre, via un tout nouveau sentier botanique.

Infos pratiques

Pratique : Pédestre

Durée : 30 min

Longueur : 0.8 km

Dénivelé positif : 11 m

Difficulté : Très facile

Type : Boucle

Thèmes : Sentier de découverte

Itinéraire

Départ : Pouzzole, Port-Louis.
Arrivée : Pouzzole, Port-Louis
Balisage : PR
Communes : 1. Port-Louis

Profil altimétrique

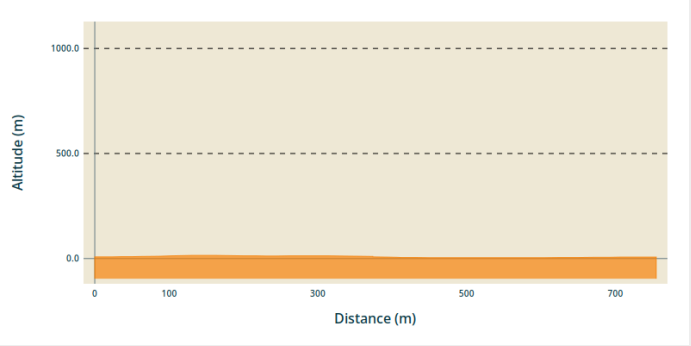

Altitude min 4 m Altitude max 15 m

L'entrée de la promenade se fait derrière le panneau de présentation du sentier. Vous avez juste à suivre le balisage jaune. Le parcours fait une boucle, sans difficulté.

NB : une table-banc est disponible pour les pique-niques à l'entrée du sentier.

Sur votre route...

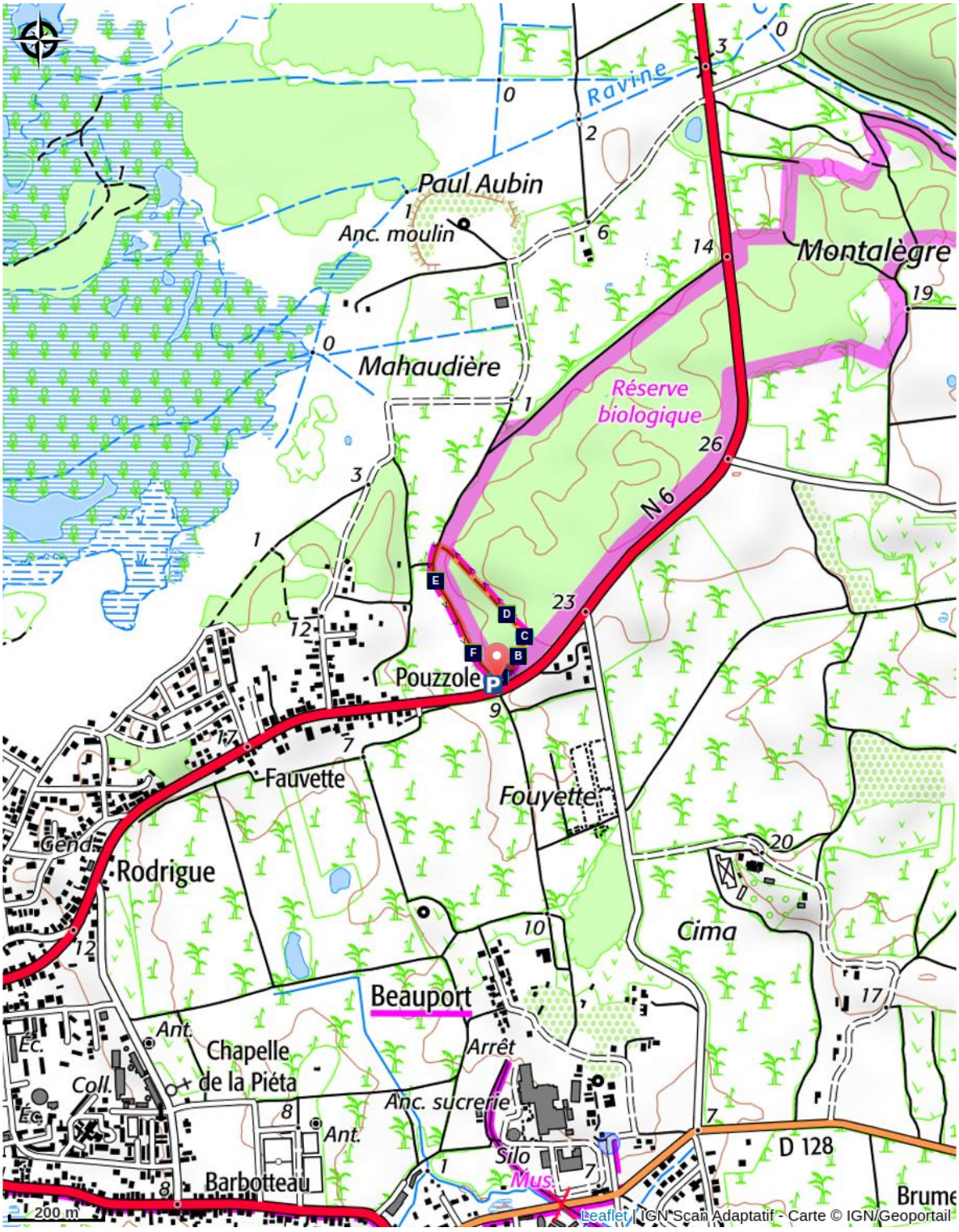

- Informations au départ (A)
- Sentier botanique (C)
- Champs de Canne à sucre (E)
- Mapou Gris (B)
- Ananas sauvage (D)
- Chevalier de Onze Heures (F)

Toutes les informations pratiques

⚠ Recommandations

En milieu naturel, la prudence et la vigilance doivent être multipliées, d'autant que la Guadeloupe est soumise à des risques naturels. Adopter un comportement responsable est indispensable pour que la randonnée reste un plaisir !
Attention : parking non surveillé.

Comment venir ?

Transports

Le conseil régional assure le réseau de transport interurbain avec des lignes de bus qui desservent tout l'archipel, par secteur géographique.
Voir : https://www.regionguadeloupe.fr/les-actions-regionales/transport-interurbain/#
-> Pointe-à-Pitre / Abymes / Morne à l'Eau / Petit-Canal / Port-Louis / Anse-Bertrand : ligne 102.

En Guadeloupe, 2 applications pour le covoiturage :
Dépozé : https://depoze.fr
KAROS : https://www.karos.fr

Accès routier

Localisation GPS du point de départ : Lat : 16,42527° N - Long : 61,51684° W.

A la sortie de Port-Louis, prendre la route N6 en direction de l'Anse-Bertrand. A gauche de la route à Pouzzole il y a un emplacement parking de 3 ou 4 voitures.

Parking conseillé

petit parking au départ, bord RN6 à Pouzzole.

Lieux de renseignement

Office de tourisme intercommunal "Le Nord Guadeloupe"
2 rue Gambetta, 97117 Port-Louis

contact@lenordguadeloupe.com
Tel : 0590 22 33 87 / 0690 50 76 48
http://www.lenordguadeloupe.com

Source

Rando Guadeloupe

https://www.randoguadeloupe.gp/

Sur votre route...



🕮 Informations au départ (A)

Ce panneau vous donne des informations relatives au sentier de Pouzzole.

Attribution : AAMG



Mapou Gris (B)

Mapou Gris, ou *Pisonia Subcordaia,* est un arbre typique des zones sèches du nord Grande-Terre. Son bois, très léger et spongieux n'est pas d'une grande valeur. Ses fleurs sont mellifères. Il est d'une très grande résistance à la sécheresse en perdant ses feuilles afin de limiter sa transpiration et donc sa consommation d'eau.

Attribution : ONF



🕮 Sentier botanique (C)

Fléchage directionnel du sentier botanique.

Attribution : ONF



Ananas sauvage (D)

Tillandsia Utriculata est une plante épiphyte. C'est une plante vivant sur d'autres plantes en les utilisant comme support, sans les parasiter. L'accumulation d'eau et de débris végétaux dans le cône de leurs feuilles suffisent à leurs besoins.

Attribution : AAMG



Champs de Canne à sucre (E)

La Canne à Sucre, *Saccharum Officinarum* est la "graminée reine". Elle nous vient d'Inde et a été une des premières plantes cultivées pour son sucre. Il en existe de nombreuses variétés. Voir un champs de cannes en fleur est de toute beauté.

Attribution : AAMG



Chevalier de Onze Heures (F)

Le Chevalier de Onze heures, *Turnera Subulata,* doit son nom à ses fleurs, très mellifères, qui se ferment vers 11 heures. Ce petit arbrisseau ne fleurit que le matin, il est utilisé pour l'ornement dans certains jardins.

Attribution : AAMG