# Piton de Bouillante par la Mamelle de Petit-Bourg

Basse-Terre Nord



Vue depuis le Piton de Bouillante (Emilie Savy / PNG)

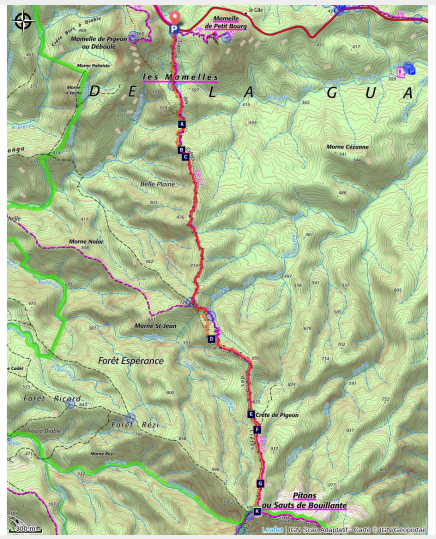


*Une trace sportive qui aboutit à un superbe point de vue à 360° au sommet. Les amateurs d'oiseaux pourront en écouter diverses espèces aux heures fraîches de la journée.*

## Infos pratiques

Pratique : Pédestre

Durée : 6 h 30

Longueur : 11.1 km

Dénivelé positif : 964 m

Difficulté : Difficile

Type : Aller-retour

Thèmes : Géologie

# Itinéraire

**Départ** : A proximité du Col des Mamelles, Petit-Bourg
**Arrivée** : A proximité du Col des Mamelles, Petit-Bourg
**Balisage** : PR
**Communes** : 1. Petit-Bourg
2. Bouillante

## Profil altimétrique

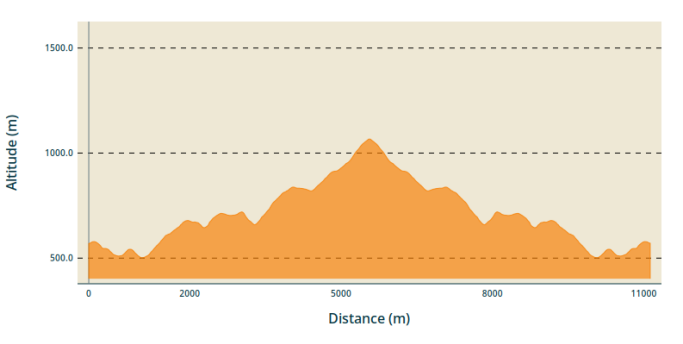


Altitude min 502 m  Altitude max 1067 m

**Balisage randonnée : jaune.**

Depuis les panneaux d'information du Parc national, prendre le départ de la trace des Crêtes (départ commun avec celui de la trace de la Mamelle de Petit-Bourg).

A la première intersection, aller tout droit. Passer les platelages en bois et continuer sur le sentier.

Au croisement suivant, continuer tout droit.

Arriver au sommet du Piton de Bouillante, apprécier le point de vue panoramique, bien mérité après la dernière montée abrupte !

Faire demi-tour pour retourner au parking de départ par le même itinéraire.
*Sinon depuis le sommet, il est possible de redescendre vers Bouillante, à hauteur des sections "Village", "Bon Air" (trace des Crêtes) ou "Birloton". Sinon on peut aussi poursuivre vers le refuge des Trois Crêtes, par le sentier du GR-G1 (balisage rouge et blanc).*

# Sur votre route...

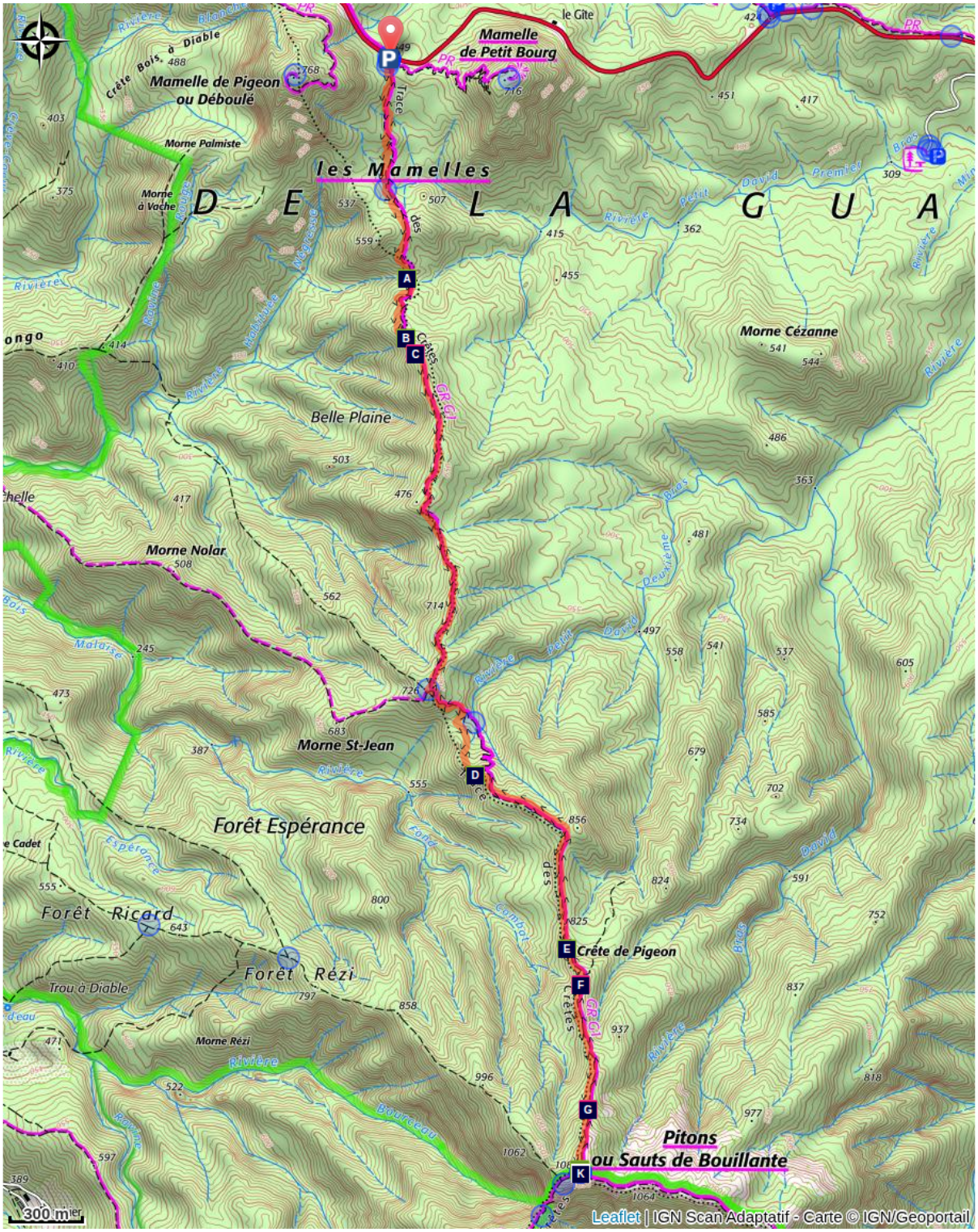


Stations de Balisiers (A)
Vue sur Bouillante et les Ilets Pigeon (C)
"Bwa bandé" (E)

Les deux Cul-de-Sac Marins (G)
"Herbe à pique bâtard" (I)
Le Piton de Bouillante (K)

Laurier montagne (B)
Acomat boucan (D)

De Malendure au Grand Cul-de-Sac Marin (F)
"Ananas bois" (H)
Clusia mangle (J)

# Toutes les informations pratiques

### En coeur de parc

Le Parc national est un territoire naturel, ouvert à tous, mais soumis à une réglementation qu'il est utile de connaître pour préparer son séjour

### Recommandations

Etre vigilant dans les déplacements et les traversées sur la route RD23 : important trafic routier.
En milieu naturel, la prudence et la vigilance doivent être multipliées, d'autant que la Guadeloupe est soumise à des risques naturels. Adopter un comportement responsable est indispensable pour que la randonnée reste un plaisir !
*Attention : parkings non surveillés.*

### Comment venir ?

Transports

Le conseil régional assure le réseau de transport interurbain avec des lignes de bus qui desservent tout l'archipel, par secteur géographique.
Voir : https://www.regionguadeloupe.fr/les-actions-regionales/transport-interurbain/#_
-> Pointe à Pitre / Baie-Mahault / Petit-Bourg / Pointe-Noire : ligne 115.
---
En Guadeloupe, 2 applications pour le covoiturage :
Dépozé : https://depoze.fr
KAROS : https://www.karos.fr

Accès routier

Localisation GPS du point de départ : Lat : 16,17827 N - Long : 61,73176 W.

Sur la route de la Traversée (RD23), le parking pour le départ de la trace est proche du Col des Mamelles.
-> En venant de la Côte-sous-le-Vent (Bouillante / Pointe-Noire) : il est à 2 minutes après le Col.
-> Par l'autre côté (Prise d'Eau, Petit Bourg) : il faut faire 4 km environ après la Maison de la Forêt pour trouver le départ.
Se garer à proximité du panneau de départ au bord de la RD23.

Parking conseillé

Parking au pied de la Mamelle de Petit-Bourg

## Lieux de renseignement

**Maison de la Forêt**
RD 23 - Route de la Traversée, 97170 Petit-Bourg

info@randoguadeloupe.gp
http://www.guadeloupe-parcnational.fr/fr/des-decouvertes/ou-sinformer/maison-de-la-foret



## Source

Rando Guadeloupe

https://www.randoguadeloupe.gp/

# Sur votre route...



## Stations de Balisiers (A)

*Heliconia caribaea,* de la famille des Musacées comme les bananiers, est une grande herbe caractéristique de la forêt tropicale humide des Petites Antilles.
Cette plante peut atteindre 5 mètres de hauteur. Elle fleurit toute l'année, surtout d'avril à juin. Son inflorescence ressemble à un épi de couleur rouge ou rouge à bord jaune, parfois entièrement jaune.

Attribution : Fabien Salles / PNG



## Laurier montagne (B)

*Podocarpus coriaceus*, de la famille des Podocarpacées, est aussi appelé "Bois rose". Proche des conifères, le laurier montagne est un arbre moyen, de 10 à 16 mètres de haut. Ses feuilles sont coriaces, semblables à celles du laurier rose ; vert sombre sur le dessus, elles mesurent de 6 à 15 cm et sont pratiquement sans pétiole. Les fleurs du Laurier montagne sont discrètes, mais ses graines brunâtres sur des réceptacles rouges attirent l'attention. Son écorce est fine.
Cette espèce antillaise fleurit principalement en décembre / janvier.

Attribution : Emilie Savy / PNG



## Vue sur Bouillante et les Ilets Pigeon (C)

Point de vue sur Bouillante et les Ilets Pigeon, classés "zone coeur" de Parc national depuis 2009 en raison de la richesse de leur biodiversité.

Attribution : Emilie Savy / PNG



## Acomat boucan (D)

L'Acomat boucan *(Sloanea caribaea*) appartient à la famille des Elaeocarpacées. C'est un très grand arbre pouvant atteindre jusqu'à 40 mètres de hauteur. Il est le plus spectaculaire des *Sloanea*.
Son tronc est nu, à contreforts très importants. Son écorce est brun-rougeâtre se desquamant (perte de lamelles fines d'écorce) pour les vieux arbres.
Les gens qui fréquentaient la forêt utilisaient autrefois ses énormes contreforts pour abriter leur feu et faire boucaner la viande.
Aujourd'hui nous savons que les feux entre les racines ne sont pas bons pour la vie des arbres.

Attribution : PNG



## "Bwa bandé" (E)

*Richeria grandis*, de la famille des Euphorbiacées, est une essence de grande taille reconnaissable à ses feuilles coriaces et à son écorce brun rougeâtre malheureusement trop souvent victime de prélèvements abusifs. Appelé aussi bois-bandé, il est réputé pour ses propriétés aphrodisiaques. Son bois était utilisé pour les charpentes et en menuiserie.
Ses fruits sont très caractéristiques : ils forment de petites capsules ayant l'aspect de raisins verts et qui s'agglutinent en grand nombre sur les branches.

Attribution : Fabien Salles / PNG



## De Malendure au Grand Cul-de-Sac Marin (F)

Point de vue grâce à une grande ouverture : de Malendure (Bouillante) à l'ouest jusqu'à la baie du Grand Cul-de-Sac Marin au nord.

Attribution : De Malendure au Grand Cul-de-Sac marin



## Les deux Cul-de-Sac Marins (G)

Point de vue sur le Grand et le Petit Cul-de-Sacs Marins et en contrebas, au nord-est, sur la rivière Bras David.

Attribution : Les deux Culs-de-Sacs marins



## "Ananas bois" (H)

*Glomeropitcairnia penduliflora* ou "zanana mawon", de la famille des Broméliacées, est une herbe tropicale, épiphyte (située sur les branches des arbres) ou terrestre.
Ses feuilles sont droites, rigides et épaisses. Disposées en rosettes, elles accumulent beaucoup d'eau et sont le refuge de certaines grenouilles. Une hampe florale se dresse en leur centre.

Attribution : PNG



## "Herbe à pique bâtard" (I)

*Senecio lucidus* appartient à la famille des Asteracées. Elle est endémique des Petites Antilles.
L'"Herbe à pique bâtard" a des fleurs de couleur jaune orangé.
Cette plante est utilisée dans la médecine traditionnelle créole notamment pour ses vertus antivirales et analgésiques.

Attribution : Emilie Savy / PNG



## Clusia mangle (J)

Le Clusia mangle appartient à la famille des Clusiacées. Endémique des Petites Antilles, il est présent au-dessus de 800 m d'altitude, là où le vent est souvent violent et l'humidité permanente.
C'est un arbrisseau aux feuilles coriaces, charnues et luisantes. Les fruits sont semblables à de grosses olives jaunes-verdâtres de 1 à 2 centimètres.

Attribution : Fabien Salles / PNG



## Le Piton de Bouillante (K)

Le Piton de Bouillante culmine à 1088 mètres d'altitude. Il offre en son sommet un point de vue panoramique grandiose par temps découvert.

Attribution : PNG