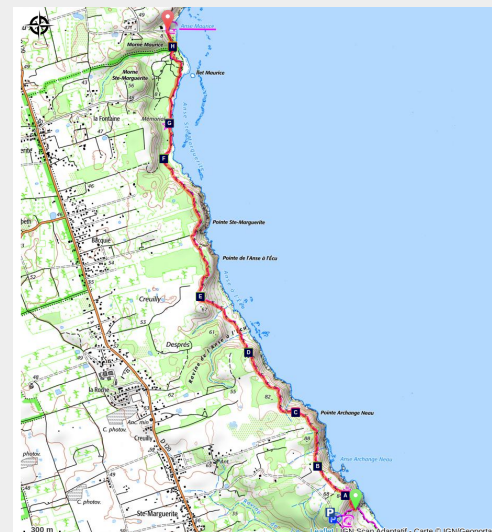


De Bois Baron à Anse Maurice

Grande-Terre Est



point de vue (AAMG)



Cet itinéraire sur le littoral de la Grande-Terre est peut être un des plus beaux. Il y a de nombreux points de vue tous plus impressionnants les uns que les autres. Mais ils se méritent, le parcours est difficile. Cette marche pour les sportifs montre bien que malgré la réputation de "terre plate" de la Grande Terre, il y a de quoi se faire mal aux cuisses ici ! Falaise abrupte, forêt sèche, soleil et vue sur mer sont au programme.

Infos pratiques

Pratique : Pédestre

Durée : 4 h

Longueur : 5.2 km

Dénivelé positif : 145 m

Difficulté : Difficile



Type : Aller simple

Thèmes : Boucle du nord Grande-Terre, La Route de l'Esclave, Littoral et falaise

Itinéraire

Départ : Aire de décollage des parapentes à Bois Baron, Le Moule.

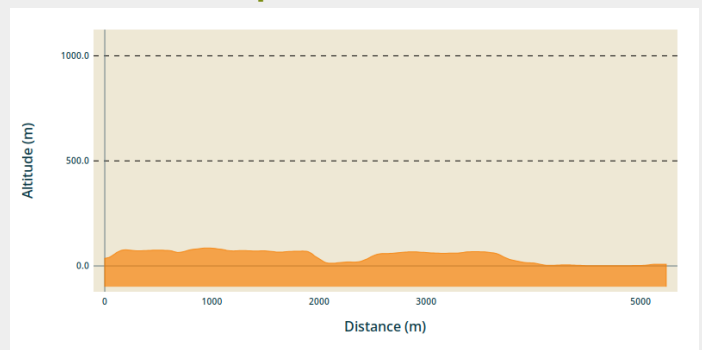
Arrivée : Plage d'Anse Maurice, Petit-Canal.

Balisage :  PR  Sentier du Littoral

Communes : 1. Le Moule

2. Petit-Canal

Profil altimétrique











Altitude min 1 m Altitude max 85 m

Départ sur la gauche, suivre le fléchage "Anse-Maurice". Cela commence fort, par une montée très dure avec corde pour aider. Très rapidement vous débouchez dans une savane où il faut aller tout droit (attention pas de balisage visible facilement). Vous allez longer des barbelés sur votre gauche. Arrive une descente très raide avec corde au milieu de Palmiers Lataniers. La remontée juste derrière n'est pas simple et attention au vide. Il faut ensuite enjamber une barrière de tôle. Vient très vite ensuite un passage délicat très proche du vide, mais avec un point de vue superbe. Vous débouchez ensuite dans une savane où il faut prendre à droite (*Attention pas de balisage*). Longer jusqu'à enjamber une autre barrière en tôle. Plus loin il faut être bien attentif car il faut bien suivre le balisage qui vous emmène à GAUCHE (*si vous allez tout droit, c'est DANGER*). Suit une descente compliquée où il n'y a plus de corde. Donc prudence. Vous êtes dans la ravine à l'Anse à l'Ecu. Traverser le plateau de l'Anse à l'Ecu et rester toujours attentif pour prendre à gauche (bien suivre le balisage). Montez sur le haut de la falaise doucement et arrivez face à une barrière de tôles qu'il faudra longer à droite jusqu'à une porte en barbelés. Passez la porte, en n'oubliant pas de refermer derrière vous. Dans la savane prendre à droite et longer la clôture jusqu'à une nouvelle porte barbelé. Vous poursuivez dans le sous bois jusqu'à déboucher dans une savane. Le chemin est droit devant en longeant la végétation sur votre droite. Après un passage dans le sous bois, vous allez déboucher dans un champs qu'il faut traverser tout droit (juste en face). Nous arrivons à la dernière descente sportive, Attention les pierres roulent sous les pieds. Vous arrivez sur le littoral qu'il faut suivre jusqu'à la plage d'Anse Maurice en passant devant le cimetière des esclaves de la plage d'Anse Marguerite.

Sur votre route...



-  Falaise (A)
-  Vue sur les falaises de Petit-Canal (C)
-  Jardin créole (E)
-  Cimetière des esclaves de l'Anse Sainte-Marguerite (G)
-  Petit Houx (B)
-  Gommier rouge (D)
-  Bois D'inde (F)
-  Plage d'Anse Maurice (H)

Toutes les informations pratiques

Recommandations

NB : circuit linéaire, prévoir avant de partir de déposer un véhicule à l'arrivée pour votre retour.

Il est fortement recommandé d'être en bonne forme physique et d'être accompagné par un professionnel ou une personne connaissant bien le chemin. Attention aux personnes qui ont le vertige. Parcours à éviter.

En milieu naturel, la prudence et la vigilance doivent être multipliées, d'autant que la Guadeloupe est soumise à des risques naturels. Adopter un comportement responsable est indispensable pour que la randonnée reste un plaisir !

Attention : parkings et baignade non surveillés.

Comment venir ?

Transports

Le Conseil Régional assure le réseau de transport interurbain avec des lignes de bus qui desservent tout l'archipel, par secteur géographique.

Voir : <https://www.regionguadeloupe.fr/les-actions-regionales/transport-interurbain/#>
-> Pointe-à-Pitre / Morne à l'Eau / Moule / Saint-François : **lignes 101 et 111.**

Toute l'année, les lignes du Transports Urbains du Nord Grande-Terre (TUNGT) desservent la Boucle, permettant de rejoindre le point de départ ou de quitter facilement le sentier.

Lignes : U5 et U7.

Pour plus d'informations, consultez le site <https://cangt.monbus.mobi> ou contactez le TUNGT :

48 Boulevard Rougé – 97160 Le Moule

tél : 0590 20 64 08.

Ouvert le lundi, mardi, jeudi et vendredi de 9h à 16h et le mercredi de 9h à 13h.

En Guadeloupe, 2 applications pour le covoiturage :

Dépozé : <https://depoze.fr>

KAROS : <https://www.karos.fr>

Accès routier

Localisation GPS du point de départ : 16,35700° N - Long : 61,39094° W.

En partant du Moule prendre la direction de Sainte Marguerite par la D123 puis la D120 au niveau de l'école primaire de Sainte Marguerite. Sur votre droite un grand panneau vous indique l'emplacement des parapentes. Prendre le chemin jusqu'au parking.

Parking conseillé

Départ : Bois Baron ; arrivée : plage d'Anse Maurice.

Lieux de renseignement

Office de tourisme intercommunal "Le Nord Guadeloupe"

2 rue Gambetta, 97117 Port-Louis

contact@lenordguadeloupe.com

Tel : 0590 22 33 87 / 0690 50 76 48

<http://www.lenordguadeloupe.com>



Source

Rando Guadeloupe

<https://www.randoguadeloupe.gp/>

Sur votre route...



◀ Falaise (A)

C'est en haut de cette falaise que le panorama sur la côte et la ville du Moule est grandiose. En grimpant on peut s'apercevoir l'épaisse couche de sédiments que la mer a créée pour former la Grande-Terre.

Crédit : AAMG



✿ Petit Houx (B)

Le Petit Houx (*Comocladia dodonaea*) est un arbuste vivant sur les mornes calcaires de la forêt xérophile (sèche), à la sève très toxique. Si vous vous faites piquer, trois ou quatre jours après des cloques vont apparaître, comme des brûlures. Cela démange beaucoup. *Prudence !*

Crédit : AAMG



◀ Vue sur les falaises de Petit-Canal (C)

Ce point de vue vous montre la côte Nord/Est de la Grande-Terre. Au loin à l'horizon, le premier parc éolien de Guadeloupe qui a la particularité de pouvoir être couché sur le sol en cas de mauvais temps.

Crédit : AAMG



✿ Gommier rouge (D)

Le Gommier Rouge, arbre typique des zones sèches, est reconnaissable à son écorce brillante et rougeâtre qui se détache en fines bandes (squame). Il est utilisé comme piquet pour les clôtures et les haies. Sa sève est un sucre blanc aromatique utilisé en cataplasme contre les contusions.

Crédit : AAMG



🐄 Jardin créole (E)

Juste derrière cette barrière (que l'on n'oubliera pas de refermer), se trouvent des cultures. Ces jardins créoles ont une importance historique. Ils permettaient l'auto suffisance alimentaire, médicinale et ornementale. Ils sont toujours très ancrés dans la culture créole actuelle.

Crédit : AAMG



✿ Bois D'inde (F)

Le Bois d'Inde (*Pimenta racemosa*) est un arbre aromatique à écorce marron clair qui desquame par plaques. Il est très utilisé dans la cuisine locale car ses feuilles sont très parfumées. On en connaît 3 essences différentes : le girofle pour les plats en sauce, l'anis et le citronné pour les desserts. La macération des feuilles dans du rhum donne le "bay rum", utilisé en massage contre les douleurs musculaires.

Crédit : PNG



🗺️ Cimetière des esclaves de l'Anse Sainte-Marguerite (G)

Le cimetière de Sainte-Marguerite est un site majeur, il est actuellement le mieux documenté de toutes les Antilles. L'existence, sur l'actuelle plage, d'os humains fragmentés par la mer et la menace d'une destruction lente du cordon littoral sont à l'origine d'une opération archéologique qui s'est déroulée de 1997 à 2002. Un vaste cimetière d'époque coloniale a été mis au jour. L'étendue et la conservation exceptionnelles de cet ensemble funéraire de plusieurs centaines de tombes permirent d'étudier les pratiques funéraires et les traitements réservés aux défunts mais aussi de préciser, par des études biologiques, l'état sanitaire de la population. Utilisé entre la deuxième moitié du XVIII^e siècle et 1848, année de l'abolition de l'esclavage, il recevait les tombes de défunts provenant de plusieurs habitations. Les modes d'inhumation (utilisation de cercueils et orientation des tombes) relèvent du culte chrétien, comme recommandé par le Code Noir. Les différentes études biologiques ont permis de mettre en évidence des atteintes dues à des stress mécaniques importants et une très forte présence des atteintes tuberculeuses. Les quelques mutilations dentaires volontaires (dents antérieures taillées en pointe), ainsi que les études morphologiques, s'accordent avec une origine africaine de la plupart des individus décédés. Ces différents indices suggèrent que cet ensemble funéraire regroupait une population d'esclaves qui constituait à cette époque plus de 80 % des habitants du Nord de la Grande-Terre.

Crédit : © CG 971



🏖️ Plage d'Anse Maurice (H)

La Plage d'Anse Maurice est la seule plage de la commune de Petit-Canal. Son éloignement des routes touristiques en fait une plage qui a gardé son caractère sauvage et paisible. Bien ventilée, cette plage est idéale pour les personnes qui souhaitent le repos et la détente.

Crédit : AAMG