3ème Chute du Carbet

Basse-Terre Sud - Capesterre-Belle-Eau

3ème Chute du Carbet (accès interdit au pied de la cascade) (PNG)

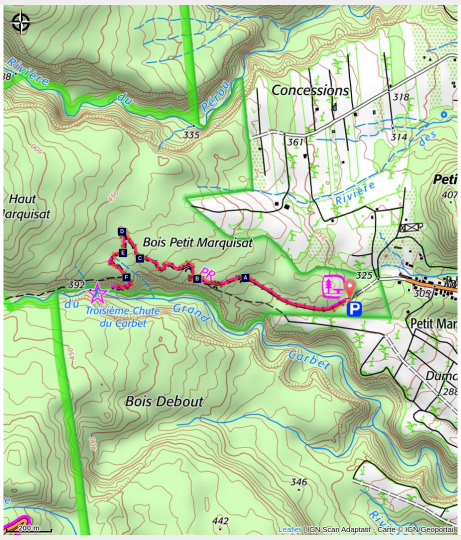

Cette randonnée sera l'occasion de découvrir la forêt humide de Petit Marquisat, à travers de nombreux panneaux.

La randonnée, plutôt facile, est toutefois très boueuse, malgrés de nombreux passages aménagés. Le parcours traverse une plantation de Mahogany, plantée dans les années 50 et 60.

Attention : un arrêté interdit l'accès au pied de la cascade de la 3ème Chute du Carbet. Ce descriptif se limite donc à la partie autorisée, sans la dernière partie.

Infos pratiques

Pratique : Pédestre

Durée : 2 h

Longueur : 3.7 km

Dénivelé positif : 197 m

Difficulté : Moyen

Type : Aller-retour

Thèmes : Rivière et cascade, Sentier de découverte

Itinéraire

Départ : à Petit-Marquisat, au dessus de Routhiers, à Capesterre-Belle-Eau.
Arrivée : à Petit-Marquisat, au dessus de Routhiers, à Capesterre-Belle-Eau
Balisage : PR
Communes : 1. Capesterre-Belle-Eau

Profil altimétrique

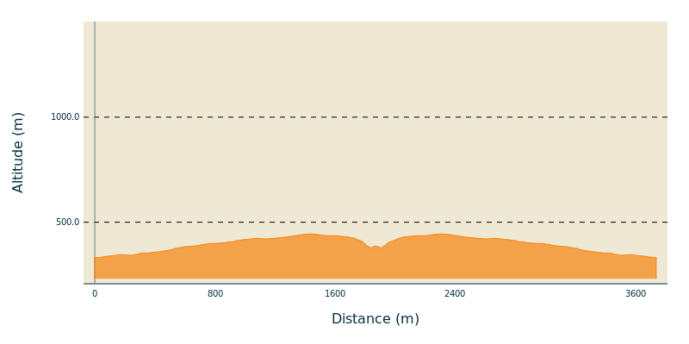

Altitude min 331 m Altitude max 444 m

Le début de la randonnée se fait sur un large chemin pavé, puis l'on arrive à une petite passerelle entourée par deux grands panneaux pédagogiques : c'est là que commence la partie boueuse avec de nombreux passages aménagés. Une pancarte jaune indique 45 min de marche restante.
Après 35 min sur ce sentier (et la traversée d'une ravine aux deux-tiers du chemin), on arrive à la bifurcation vers la 2ème Chute et à un ancien carbet (sans table). C'est à ce niveau que débute la descente vers la plateforme. Le sentier s'arrete là (arrété municipal).
Le retour se fait par le même chemin.

Sur votre chemin…

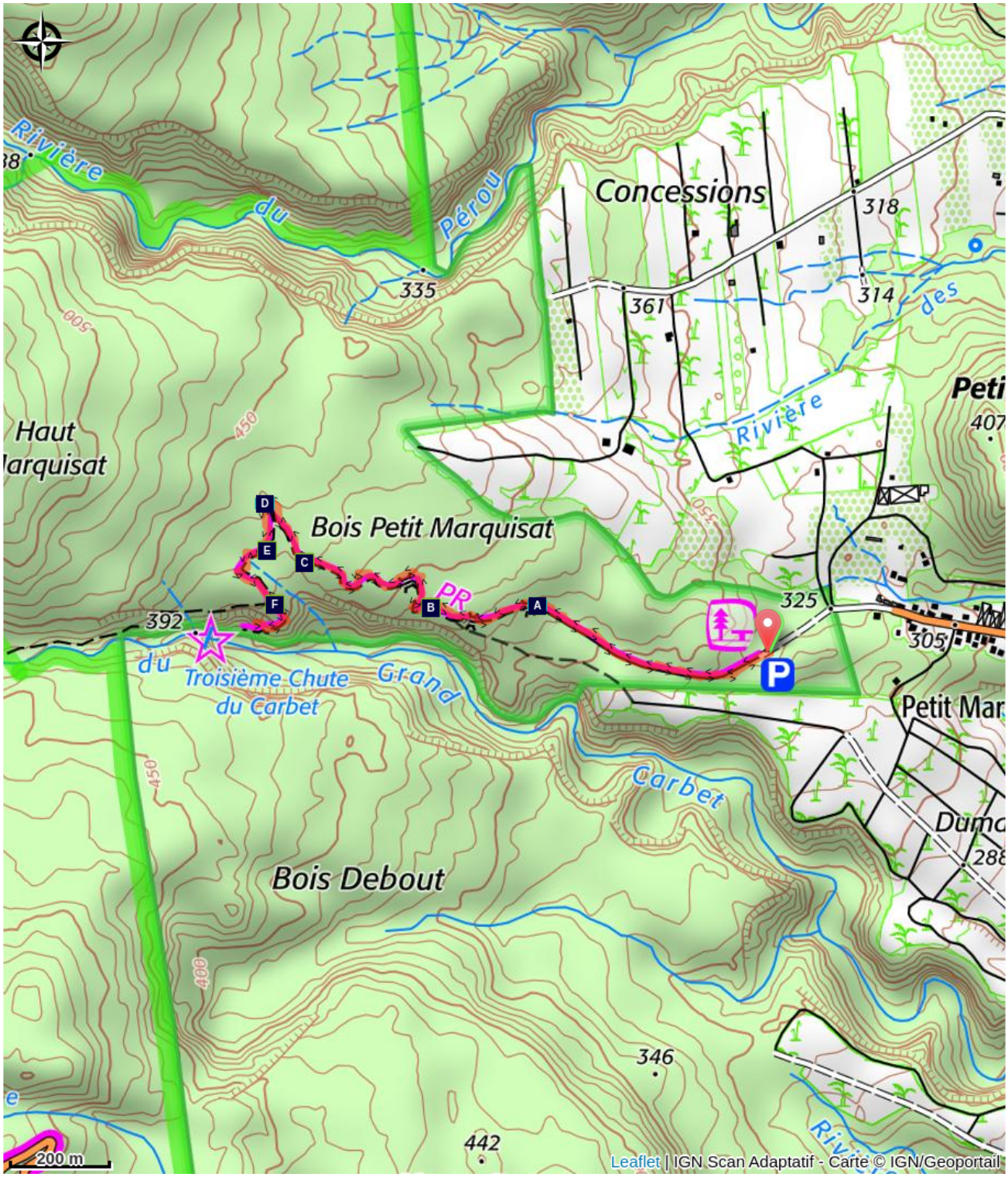

- Passerelle + panneaux (A)
- Palmiste et Arouman (C)
- Plantes épiphytes (E)
- Fougères arborescentes (B)
- Rivière à traverser et panneau (D)
- Carrefour et Gommier blanc (F)

Toutes les infos pratiques

⚠ Recommandations

Sentier ok.
L'accès au pied de la 3ème Chute du Carbet est interdit en raison des risques d'éboulements (arrêté municipal de Capesterre Belle-Eau n°18/152 du 18.10.2018 interdisant l'accès sur la dernière partie du parcours).

Bonnes chaussures, eau, de quoi grignoter, et tenue de rechange complète.
En milieu naturel, la prudence et la vigilance doivent être multipliées, d'autant que la Guadeloupe est soumise à des risques naturels. Adopter un comportement responsable est indispensable pour que la randonnée reste un plaisir !
Attention : parking non surveillé.

Comment venir ?

Transports

En Guadeloupe, 2 applications pour le covoiturage :
Dépozé : https://depoze.fr
KAROS : https://www.karos.fr

Accès routier

Localisation GPS du point de départ : Lat : 16,04510° N - Long : 61,61565° W.

De Capesterre-Belle-Eau, suivre les panneaux « 3ème Chute du Carbet » : prendre la D3 en direction de Routhiers et Petit Marquisat et aller jusqu'au bout de la route.
NB : *un arrêté municipal interdit l'accès au pied de la cascade.*

Parking conseillé

parking en forêt, au terminus de la route d'accès RD3.

Accessibilité

Recommandations

02.2023 : enlèvement de l'escalier défectueux et pose d'une rambarde pour matérialiser l'interdiction d'aller vers le pied de la cascade.

Lieux de renseignement

Aire d'accueil des Chutes du Carbet
terminus de la RD4 , route de l'Habituée,
97130 Capesterre-Belle-Eau

info@randoguadeloupe.gp
http://www.guadeloupe-parcnational.fr/fr/des-decouvertes/ou-sinformer/chutes-du-carbet

Source

Rando Guadeloupe

https://www.randoguadeloupe.gp/

Sur votre chemin…

🕮 Passerelle + panneaux (A)

Vous allez croiser des aménagements tout au long de cette randonné et de très nombreux Mahogany (Mahogany Grandes Feuilles, *Swietenia macrophylla)*. Espèce originaire d'Amérique du sud, cet arbre a fait l'objet de plantations par l'ONF à partir des années 1950, sur une surface totale de plus de 4.000 ha et quasi exclusivement coté Basse Terre, en forêt dense humide.

Crédit photo : PNG

❀ Fougères arborescentes (B)

Ce sont des plantes fossiles qui font partie des plus anciennes plantes terrestres. Pouvant atteindre 15 m de hauteur, elles ne possèdent pas de vrai tronc mais un stipe (comme les bananiers) qui est surmonté par de larges frondes de 2 à 3 m de longueur. Les jeunes feuilles ont la forme caractéristique en crosse. L'espèce la plus commune en forêt hygrophile est *Cyathea muricata*.

Crédit photo : PNG

❀ Palmiste et Arouman (C)

Appelé Palmiste montagne ou Chou palmiste, c'est un des rares palmiers présents dans la forêt humide de Guadeloupe. L'arouman *(Ischnosiphon arouma)* est une très belle plante aux feuilles comme suspendues au bout de longs et fins pétioles. Très utilisée en vannerie, elle se régénère facilement par rejet de souche.

Crédit photo : N.Liagre - PNG

🕮 Rivière à traverser et panneau (D)

Prudence pour la traversée de cette petite ravine.
De l'autre côté, un panneau concernant la faune aquatique.

Crédit photo : AAMG

Plantes épiphytes (E)

Elles sont l'une des caractéristiques majeures des forêts humides. Elles vivent sur d'autres plantes, les utilisant comme support sans les parasiter. La plus spectaculaire est sans doute la siguine blanche : ses immenses feuilles, portées par un pétiole pouvant atteindre 1,5 m de long, mesurent jusqu'à 80 cm de long pour 50 cm de large. Son nom scientifique est *Philodendron giganteum*.

Crédit photo : F.Salles - PNG

Carrefour et Gommier blanc (F)

A droite, des panneaux indiquent la direction de la 2ème Chute du Carbet. En face, autour d'un carbet, de nombreux arbres sont identifiés par des petits panneaux. L'un d'eux est remarquable par son tronc d'où s'écoule une résine blanche odorante, encore utilisée de nos jours comme encens. Pouvant atteindre 35 m de hauteur, le Gommier blanc est un des plus grands arbres de Guadeloupe. Nom scientifique : *Dracyodes excelsa.*

Crédit photo : PNG