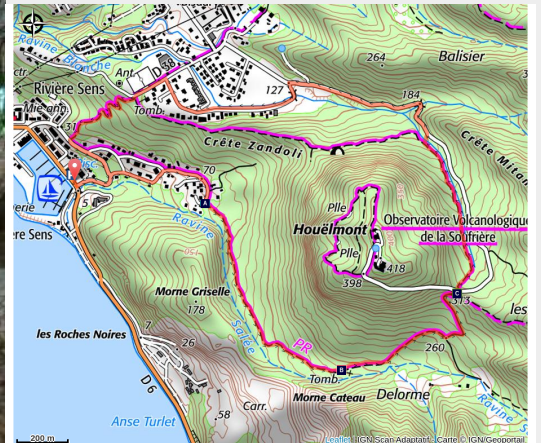


# Tour du Houëlmont

Basse-Terre Sud - Gourbeyre



forêt sèche (PNG)



*Voici une marche qui permet de découvrir ou redécouvrir le "dépaysement" ; son histoire, sa faune et sa flore y contribuent au fil du temps. Une randonnée riche d'histoire, au sujet des Amérindiens, puis de Delgrès et ses hommes. Elle raconte au fil de la marche l'histoire des hommes dont seules les tombes témoignent encore de leur passage.*

## Infos pratiques

Pratique : Pédestre

Durée : 2 h 30

Longueur : 5.6 km

Dénivelé positif : 336 m

Difficulté : Facile

Type : Boucle

Thèmes : Géologie, Patrimoine culturel et bâti

# Itinéraire

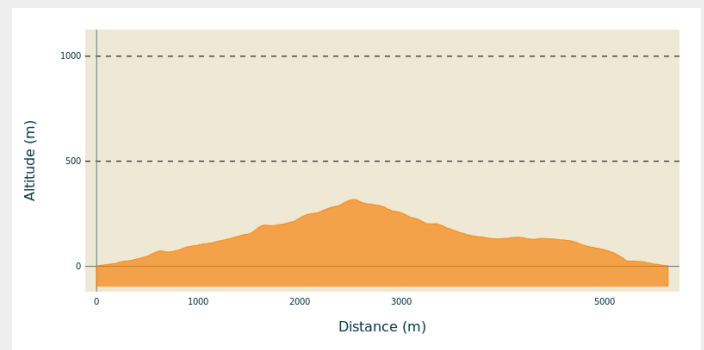
**Départ** : Marina de Rivière Sens, Gourbeyre.

**Arrivée** : Marina de Rivière Sens, Gourbeyre.

**Balisage** : — PR

**Communes** : 1. Gourbeyre

## Profil altimétrique



Altitude min 3 m Altitude max 318 m

### Suivre le balisage jaune.

Au bout de la ligne droite de la route de la marina, tourner à gauche avant le pont de la ravine salée,

A l'intersection tourner à droite dans le lotissement,

Continuer jusqu'à la montée abrupte mais courte,

Emprunter la trace en forêt au niveau du panneau après avoir pris connaissance des informations laissées à votre attention,

Suivre le balisage jaune, monter en direction du Houëlmont,

Traverser la route (accès à l'Observatoire Volcanologique) et emprunter le sentier qui redescend en face, attention à la descente,

Continuer le tour du Houëlmont, suivre le balisage et ressortir sur la route (déviation mise en place en Mai 2020 après un éboulement.) Continuer en descendant sur la route, tourner à gauche afin de rejoindre le stade de Bisdary.

A proximité du stade de Bisdary, continuer tout droit en forêt et poursuivre la randonnée,

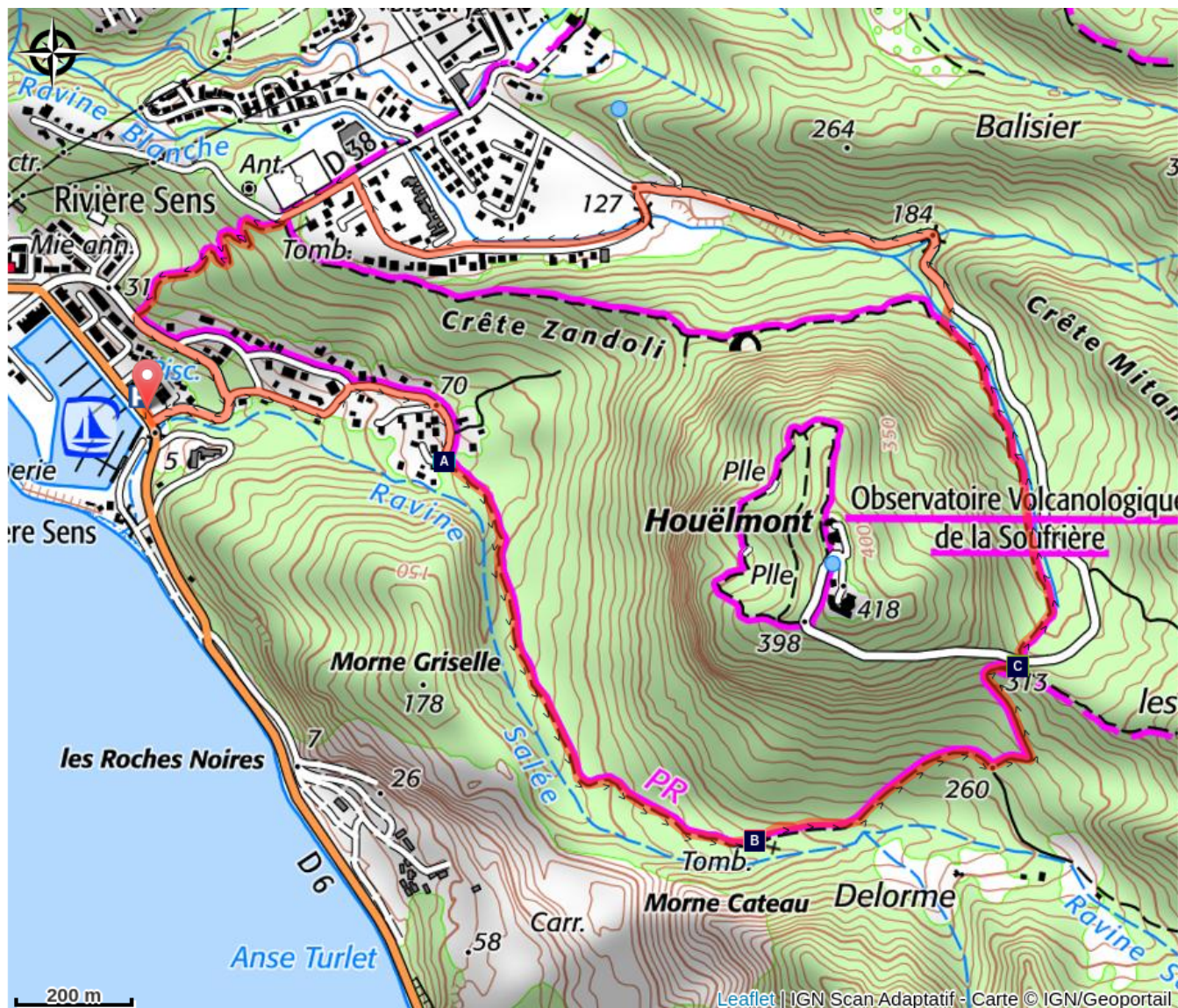
Descendre jusqu'à rejoindre la route à l'arrière de la marina (rue de l'espadon),

Tourner à gauche en restant sur le trottoir,

Continuer la progression jusqu'à redescendre au retour à votre lieu de stationnement.



# Sur votre chemin...



 Entrée en sous bois (A)

 Tombe (B)

 Libellule (C)

# Toutes les infos pratiques

## **Recommandations**

**Mai 2020 : déviation mise en place par l'ONF suite à un éboulement ; bien suivre le nouveau balisage (côté Nord de la boucle).**

---

Faites vous accompagner par un Accompagnateur En Montagne pour profiter pleinement de ce site.

Ne partez pas après 15h30. Prendre de l'eau, Avoir un téléphone chargé

En milieu naturel, la prudence et la vigilance doivent être multipliées, d'autant que la Guadeloupe est soumise à des risques naturels. Adopter un comportement responsable est indispensable pour que la randonnée reste un plaisir !

*Attention : parkings non surveillés.*

## **Comment venir ?**

Accès routier

**Localisation GPS du point de départ : Lat : 15,98271° N - Long : 61,71491° W.**

---

Se garer au niveau du parking de la marina, les places de parking sont nombreuses tout le long de la voie publique.

Parking conseillé

Le long de la marina à Gourbeyre

## **Lieux de renseignement**

**Syndicat d'initiative de Gourbeyre**

rond point "Dos d'Ane", Valkanaërs,  
97113 Gourbeyre

contact@gourbeyre-tourisme.fr

Tel : 05 90 92 21 64

<http://gourbeyre-tourisme.fr/>


## **Source**

Rando Guadeloupe

<https://www.randoguadeloupe.gp/>

# Sur votre chemin...

---



## Entrée en sous bois (A)

Entrée de la trace du sentier "Tour du Houëlmont".  
Suivre le balisage jaune.

Crédit photo : AAMG

---



## Tombe (B)

Cette tombe rappelle l'occupation des lieux par les religieux  
auxquels toute cette zone avait été léguée.  
*La vigilance est de mise pour ne pas rater cette tombe sur le  
bord du chemin.*

Crédit photo : AAMG

---



## Libellule (C)

Insecte très curieux, ne les cherchez pas elles viendront à vous.  
(espèce *Orthemis macrostigma*, voir la fiche espèce dédiée sur  
l'Atlas pour plus de renseignements : [https://atlas.karunati.fr/  
atlas/espece/530683](https://atlas.karunati.fr/atlas/espece/530683) )

Crédit photo : AAMG