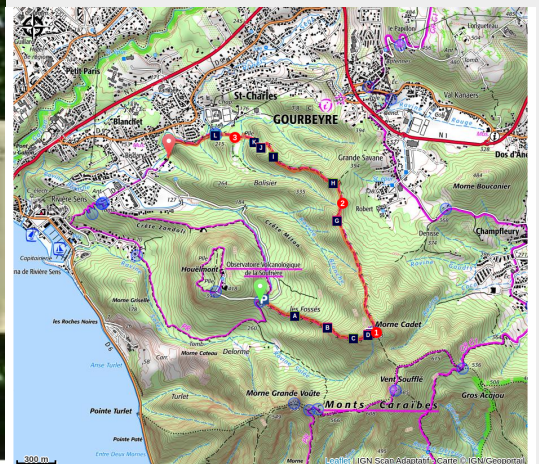


Morne Cadet / St Jean Bosco

Basse-Terre Sud



Le Morne Cadet est l'une des portes d'accès des Monts Caraïbes. Culminant à 681 mètres, il offre un panorama remarquable sur le sud Basse-Terre.

En gravissant les flancs parfois escarpés, une belle découverte d'un cortège floristique et faunistique d'une diversité surprenante, dans une ambiance sauvage et apaisante.

Infos pratiques

Pratique : Pédestre

Durée : 3 h

Longueur : 4.2 km

Dénivelé positif : 387 m

Difficulté : Moyen

Type : Aller simple

Thèmes : Géologie

Itinéraire

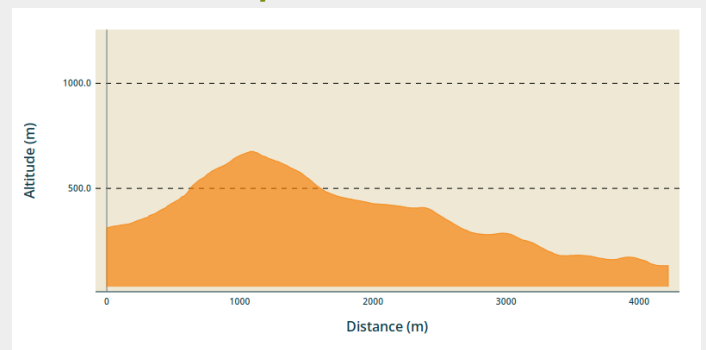
Départ : Route du Houelmont, au panneau ONF prendre à gauche. Le départ de la trace est 10m en contrebas.

Arrivée : Habitation Bisdary, sur la D38.

Balisage : — PR

Communes : 1. Gourbeyre

Profil altimétrique



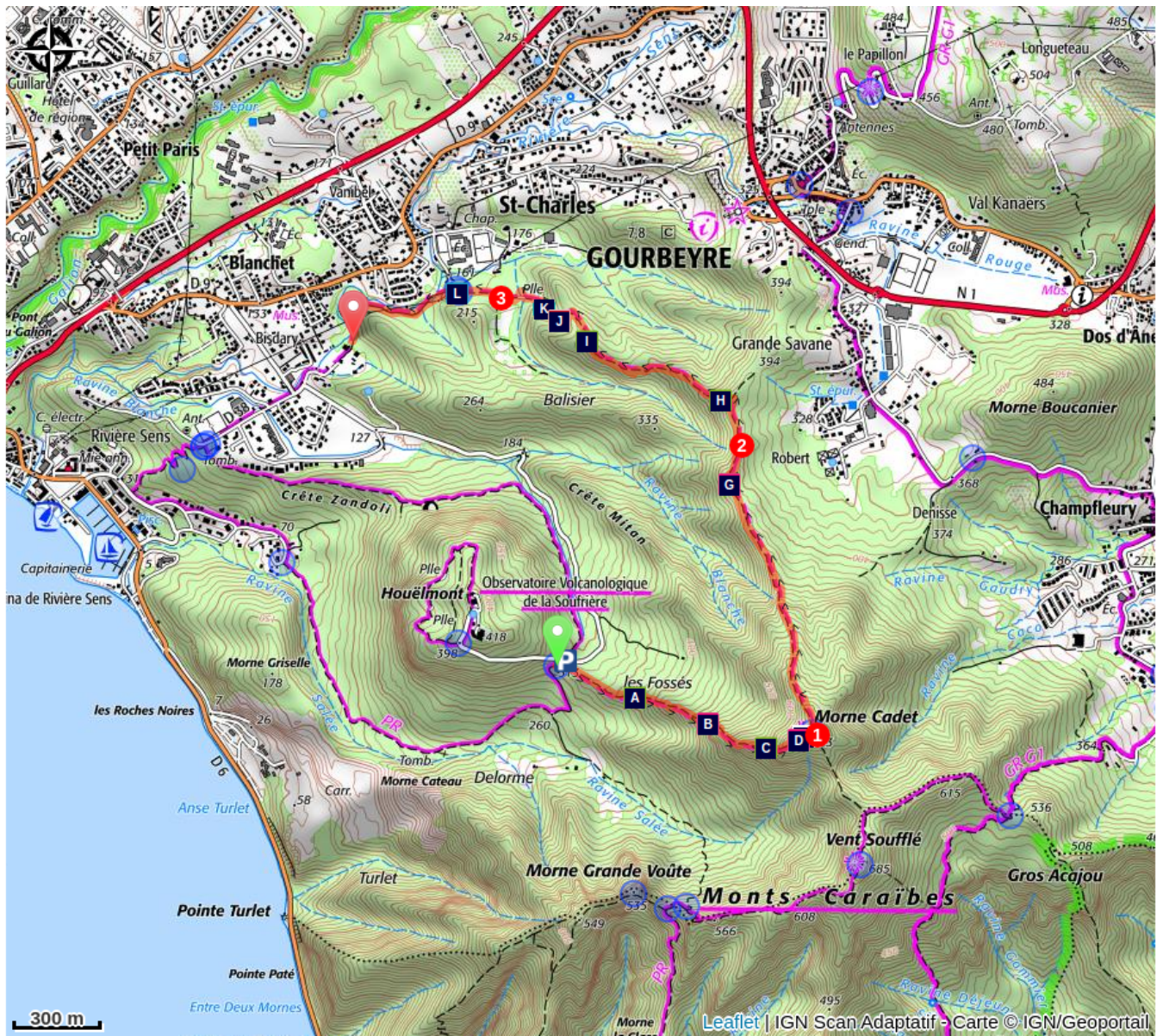
Altitude min 132 m Altitude max 676 m

L'entrée de la trace est marquée par une borne directionnelle en bois. Pente abrupte sur quelques mètres au démarrage du sentier qui évolue ensuite progressivement. Deux intersections se suivent de quelques mètres fléchés de croix, suivre à droite le balisage jaune. La dernière partie de l'ascension le sentier devient étroit, glissant et escarpé, le balisage alterne au sol et sur les arbres. Après le sommet (point 1), poursuivre quelques mètres puis suivre à gauche pour entamer la descente. La pente devient progressivement forte.

Deux intersections se suivent 1,5km après le sommet (point 2), suivre à gauche sur la crête le balisage jaune.

Puis enfin une 3ème intersection, à gauche (point 3 ; borne directionnelle) : prendre le sentier descendant sur la gauche, en direction de Saint Jean Bosco. Continuer ensuite tout droit jusqu'à arriver par l'arrière à l'Habitation Bisdary.

Sur votre route...



- | | |
|--|--|
|  Sanctuaire forestier (A) |  Point de vue sur Saint-Charles (B) |
|  Chauves souris (C) |  Point de vue de Cadet (D) |
|  Sommet Morne Cadet (E) |  Intersection Vent Soufflé (F) |
|  Point de vue Soufrière (G) |  Essence spécifique (H) |
|  Lépiné Blanc (I) |  Saint Jean Bosco (J) |
|  Panneau de site (K) |  La Rivière Sens (L) |

Toutes les informations pratiques

Recommandations

Sentier déconseillé : défaut d'entretien et dégâts suite au passage de la tempête Fiona 17.09.2022.

Par temps pluvieux ou humide le niveau de cette randonnée se voit augmenter de moyen à difficile. Les pentes deviennent particulièrement boueuses et glissantes. Attention fort enherbement en sortie de forêt vers Saint Jean Bosco, rendant la visibilité du tracé difficile.

Comment venir ?

Transports

En Guadeloupe, 2 applications pour le covoiturage :

Dépozé : <https://depoze.fr>

KAROS : <https://www.karos.fr>

Accès routier

Localisation GPS du point de départ : Lat : 15.97882°N - Long : 61.70044°W.

A Gourbeyre, section Blanchet, suivre la D38 en direction de l'Observatoire Volcanologique de la Soufrière ; monter jusqu'au panneau ONF indiquant la forêt du Houëlmont.

i Lieux de renseignement

Office du tourisme intercommunal du Sud Basse-Terre

46 rue Paul Baudot, 97100 Basse-Terre

otisbt@hotmail.fr

Tel : 05 90 86 05 81

<https://www.facebook.com/ot.sudbasseterre/>

[ot.sudbasseterre/](https://www.facebook.com/ot.sudbasseterre/)



Syndicat d'initiative de Gourbeyre

rond point "Dos d'Ane", Valkanaërs, 97113 Gourbeyre

contact@gourbeyre-tourisme.fr

Tel : 05 90 92 21 64

<http://gourbeyre-tourisme.fr/>



Source

Rando Guadeloupe

<https://www.randoguadeloupe.gp/>

Sur votre route...



✿ Sanctuaire forestier (A)

Observez la richesse floristique des lieux ! Le massif des Monts Caraïbes présente 3 différents types de forêts qui se suivent : la forêt xérophile (semie-décidue) ; la forêt mésophile (sempervirente saisonnière) et la forêt ombrophile.

Cette zone de concentration du Gommier blanc marque la transition et l'entrée en forêt mésophile.


Crédit : AAMG



🏠 Point de vue sur Saint-Charles (B)

L'un des rares points de vue durant l'ascension, il donne un aperçu du panorama au sommet.

Crédit : AAMG



🦇 Chauves souris (C)

Il n'est pas rare dans cette zone d'entendre la mélodie des chauves souris. Les chauves souris sont les seuls mammifères indigènes en Guadeloupe, avec 14 espèces. Parmi elles, les potentielles présentent sur les Monts Caraïbes :

- l'espèce strictement endémique de la Basse Terre, la Sérotine de la Guadeloupe, *Eptesicus guadeloupensis*.
- les 3 espèces sub-endémiques : le Chiroderme de la Guadeloupe, *Chiroderma improvisum* (Basse-Terre et Montserrat); le Murin de la Dominique, *Myotis dominicensis* (Basse-Terre et Dominique) et la Sturnire de la Guadeloupe, *Sturnira thomasi* (Basse-Terre et Montserrat).

Crédit : PNG



🏠 Point de vue de Cadet (D)

Panorama d'exception sur les territoires de Gourbeyre, Basse-Terre et Saint-Claude vers le nord.

Côté sud, vue sur le Morne Grande Voûte séparé du Morne Cadet par la Ravine Salée.

Crédit : AAMG



▲ Sommet Morne Cadet (E)

Panneau indicateur au sommet, 681m. d'altitude.

Crédit : PNG

📖 Intersection Vent Soufflé (F)

Intersection en direction du Morne Vent Soufflé.

Attention il n'y a pas d'indications à ce point, pas de signalétique.



📍 Point de vue Soufrière (G)

Vue sur les quartiers de Grande Savane et de Val Kanaërs, ainsi que sur la Soufrière.

Crédit : AAMG



🌸 Essence spécifique (H)

Le Ylang Ylang, *Cananga odorata*, est bien connu pour ses fleurs très odorantes qui par distillation donnent une huile essentielle très prisée.

C'est par temps humide et frais que son parfum se libère.

Crédit : AAMG



🌸 Lépiné Blanc (I)

Le Lépiné blanc (*Zanthoxylum caribaeum*) est un arbre de taille moyenne, atteignant exceptionnellement 20 m de hauteur, aux troncs et branches très épineux, à l'écorce noirâtre très rugueuse et fendillée.

Son bois est prisé dans la région notamment pour la réalisation du manche de certains outils agricoles.

Crédit : AAMG



🏠 Saint Jean Bosco (J)

Saint Jean Bosco est un centre éducatif qui oeuvre depuis 1935 pour les jeunes en difficulté.

Attention fort enherbement en sortie de forêt, rendant la visibilité du tracé difficile.

Crédit : PNG



Panneau de site (K)

Panneau signalétique du Conservatoire du Littoral.
En venant du Morne Cadet, traversez la route et poursuivez, le sentier se trouve en face de vous.

Crédit : AAMG

La Rivière Sens (L)

La Rivière Sens prend sa source sur les flancs du plateau de Palmiste de Gourbeyre. Elle est ensuite alimentée par la Ravine Rouge, puis la Ravine Blanche, avant son embouchure à l'entrée de la section Rivières Sens. Ce sont ces ravines qui ont permis l'implantation des Habitations dans les Monts Caraïbes, notamment l'Habitation Bisdary.