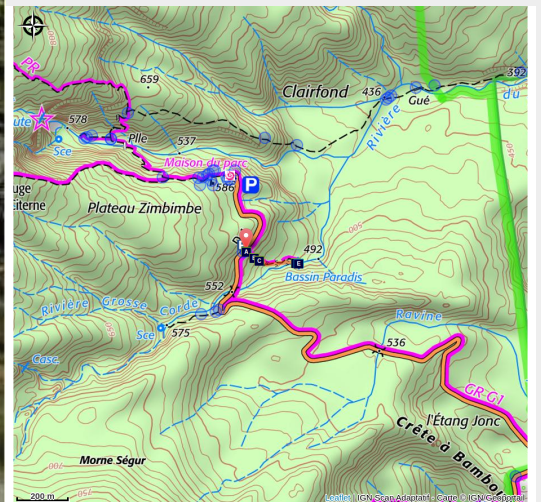


# Grosse Corde (bassin Paradis)

Basse-Terre Sud



Cascade "Paradise" sur la rivière Grosse Corde (Fabien Salles - PNG)



*Un bassin d'eau fraîche au coeur de la végétation tropicale luxuriante. La marche est aisée pour parvenir à ce site qui plaira aux grands et aux petits.*

## Infos pratiques

Pratique : Pédestre

Durée : 45 min

Longueur : 0.5 km

Dénivelé positif : 47 m

Difficulté : Facile

Type : Aller-retour

Thèmes : Rivière et cascade, Zone de détente

# Itinéraire

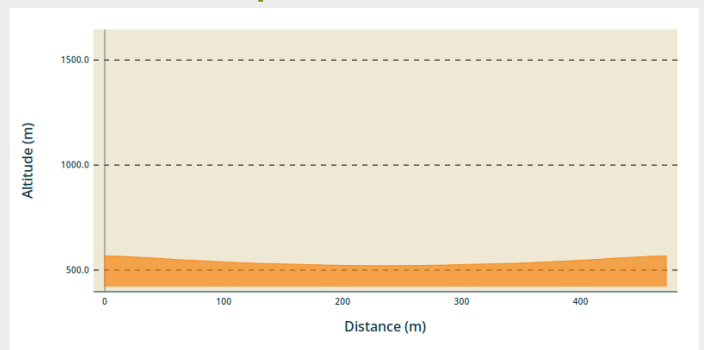
**Départ** : Parking cascade Paradise

**Arrivée** : Parking cascade Paradise

**Balisage** : — PR

**Communes** : 1. Capesterre-Belle-Eau

## Profil altimétrique



Altitude min 521 m Altitude max 568 m

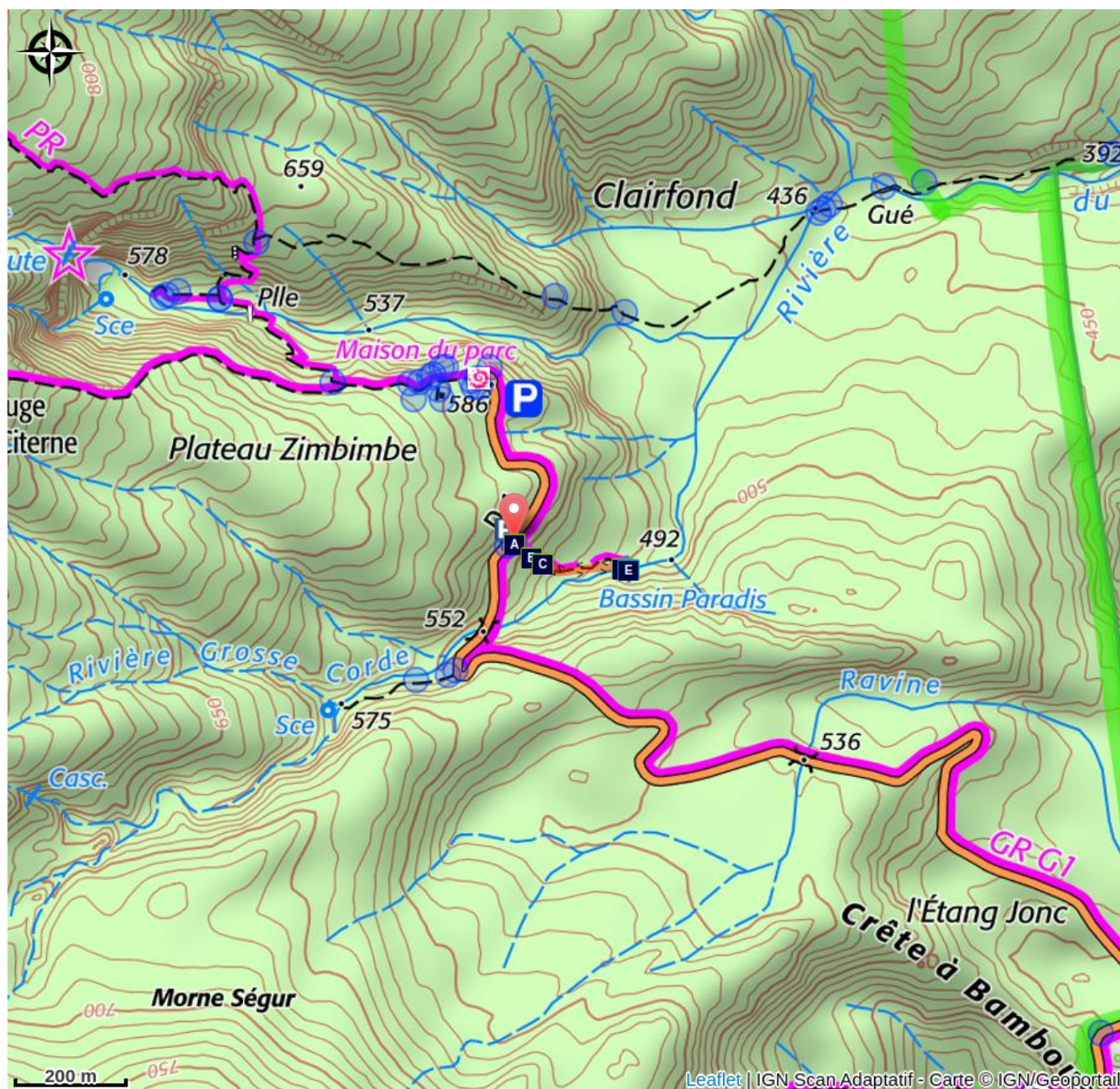
## Balisage randonnée : jaune.




Depuis les panneaux de présentation de l'itinéraire, descendre les quelques marches raides.



Le sentier serpente dans la forêt jusqu'à arriver à la Rivière Grosse Corde, sur le site d'une belle cascade.

Profiter du calme et de l'ambiance du lieu, puis emprunter le même chemin pour remonter au parking de départ.

# Sur votre route...



-  Balisiers (A)
-  "Ailes à mouches" (C)
-  Bassin "Paradis" (E)

-  Fougères arborescentes (B)
-  "Colle roches" (D)

# Toutes les informations pratiques

## En coeur de parc

Le Parc national est un territoire naturel, ouvert à tous, mais soumis à une réglementation qu'il est utile de connaître pour préparer son séjour

## Recommandations

**Site actuellement interdit.** Arrêté municipal de Capesterre Belle-Eau n°22/104 du 20.07.2022 : en raison du risque de glissement de terrain sur le secteur "Karukera", les accès et baignade en contrebas pour les sites Grosse Corde ouest (bain chaud) et Grosse Corde Est (Paradise) sont interdits.

---

Attention, traversées de rivière. L'itinéraire peut être dangereux en cas de pluie. Ne pas s'y engager s'il a plu la veille ou si le mauvais temps est annoncé. En cas de montée des eaux, ne pas tenter de traverser la rivière, attendre la décrue.

---

En milieu naturel, la prudence et la vigilance doivent être multipliées, d'autant que la Guadeloupe est soumise à des risques naturels. Adopter un comportement responsable est indispensable pour que la randonnée reste un plaisir !

*Attention : parkings et baignade non surveillés.*

## Comment venir ?

### Transports

En Guadeloupe, 2 applications pour le covoiturage :

Dépozé : <https://depoze.fr>

KAROS : <https://www.karos.fr>

### Accès routier

Localisation GPS du point de départ : Lat : 16,03948 N - Long : 61,63757 W.

Sur la route RN1, depuis Saint-Sauveur (entre Bananier et le bourg de Capesterre-Belle-Eau), tourner en direction des Chutes du Carbet. Continuer sur la RD4. La route est raide et sinueuse. Passer le parking du Grand Etang, poursuivre jusqu'aux panneaux de départ de la trace Grosse Corde Est / Bassin Paradis.

Parking après le pont sur le bord de la route, au niveau d'un passage piéton.

## Parking conseillé

aire d'accueil des Chutes du Carbet

### **i** Lieux de renseignement

#### **Aire d'accueil des Chutes du Carbet**

terminus de la RD4 , route de l'Habituée,  
97130 Capesterre-Belle-Eau

[info@randoguadeloupe.gp](mailto:info@randoguadeloupe.gp)

<http://www.guadeloupe-parcnational.fr/fr/des-decouvertes/ou-sinformer/chutes-du-carbet>



### Source

Rando Guadeloupe

<https://www.randoguadeloupe.gp/>

# Sur votre route...

---



## ✿ Balisiers (A)

Derrière les panneaux d'information se trouve une station d'*Heliconia caribaea*. De la famille des Musacées, c'est une grande herbe caractéristique de la forêt tropicale humide des Petites Antilles. Cette plante, de la même famille que les bananiers, peut atteindre 5 m de hauteur. Son inflorescence ressemble à un épi de couleur rouge ou rouge à bord jaune, parfois entièrement jaune ; les fleurs sont visibles toute l'année, surtout d'avril à juin.

Crédit : PNG

---



## ✿ Fougères arborescentes (B)

Sur la trace on peut observer des fougères, *Cyathea sp.* De la famille des Cyatheacées, celle-ci comprend 6 espèces dont la plus grande (*C. Arborea*) peut dépasser 18 mètres de hauteur. Malgré son nom, ce n'est pas un arbre.

Les jeunes feuilles ont la forme caractéristique d'une crosse. Le stipe noir est garni des restes de pétioles. Avec la base du stipe, on peut faire des sculptures et des pots (matière fibreuse).

Crédit : Fabien Salles / PNG

---



## ✿ "Ailes à mouches" (C)

*Asplundia rigida*, de la famille des Cyclantacées, est surnommée "ailes à mouche" car elle ressemble aux ailes de l'insecte.

Plantes caractéristiques des sous-bois de la forêt hygrophile (qui aime l'humidité), on retrouve trois espèces du genre *Asplundia*. Deux espèces sont terrestres et une espèce est épiphyte et lianescente (lianes grimpant par des racines aériennes).

Crédit : Fabien Salles / PNG

---



## 🐟 "Colle roches" (D)

Le bassin de la cascade est apprécié par les poissons appelés "Colle roches" (*Sicydium sp.*), nommés ainsi car on peut les observer collés aux rochers. Ils pondent en rivière, puis les alevins sont entraînés par le courant et se développent en aval, dans la mer.

Crédit : Fabien Salles / PNG

---



## Bassin "Paradis" (E)

Cette cascade sur la Rivière Grosse Corde est surnommée "Paradis", sans doute en raison du beau bassin qu'elle a creusé dans la roche, qui rend ce site paradisiaque !

A côté de la cascade principale, un filet d'eau plus petit correspond à une arrivée d'eau chaude, qui contraste avec la fraîcheur du reste du bassin.

Crédit : Fabien Salles / PNG