Piton Baille-Argent par Belle Hôtesse

Basse-Terre Nord



point de vue (Emilie Savy / PNG)

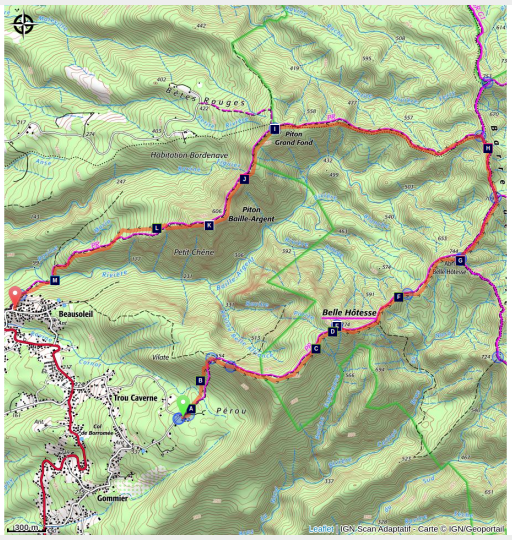

Cette trace, jalonnée de points de vue sur les crêtes et la mer, est faite pour les sportifs. Il est possible de bivouaquer au refuge de Belle Hôtesse pour répartir les efforts sur 2 jours.

Infos pratiques

Pratique : Pédestre

Durée : 6 h

Longueur : 9.2 km

Dénivelé positif : 696 m

Difficulté : Difficile

Type : Aller simple

Thèmes : Refuge

Itinéraire

Départ : Pointe-Noire, parking au-dessus de "Gommier" et "Trou Caverne" (terminus route)
Arrivée : Pointe-Noire, hameau de Beausoleil
Balisage : PR
Communes : 1. Pointe-Noire
2. Sainte-Rose
3. Deshaies

Profil altimétrique

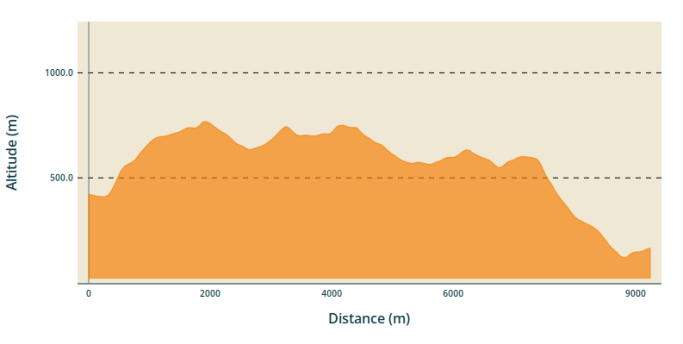

Altitude min 120 m Altitude max 768 m

Balisage randonnée : jaune.

Le départ de la trace se fait en suivant la direction "Belle Hôtesse" sur la gauche après quelques mètres de marche. Après la montée, arriver sur la crête, prendre à droite en direction de "Belle Hôtesse / Sofaïa". Continuer sur cette trace jusqu'au Piton Belle Hôtesse. Arriver au refuge (possibilité de faire une halte - info), puis prendre à gauche direction "Baille Argent / Sofaïa-Mazeau".
Poursuivre sur le sentier qui part sur la gauche, en direction de "Piton Baille-argent". Au croisement suivant, continuer tout droit. Puis tourner à gauche en direction de "Piton Baille-Argent". Arriver au Piton Grand Fond. Continuer sur la gauche en suivant la même direction jusqu'au Piton Baille-Argent.
Après la traversée d'une clairière et le passage d'une rivière, l'arrivée est toute proche, dans le hameau de Beausoleil où il est important d'avoir laissé une voiture pour repartir.
NB : circuit linéaire, prévoir avant de partir de déposer un véhicule à l'arrivée.

Sur votre route...

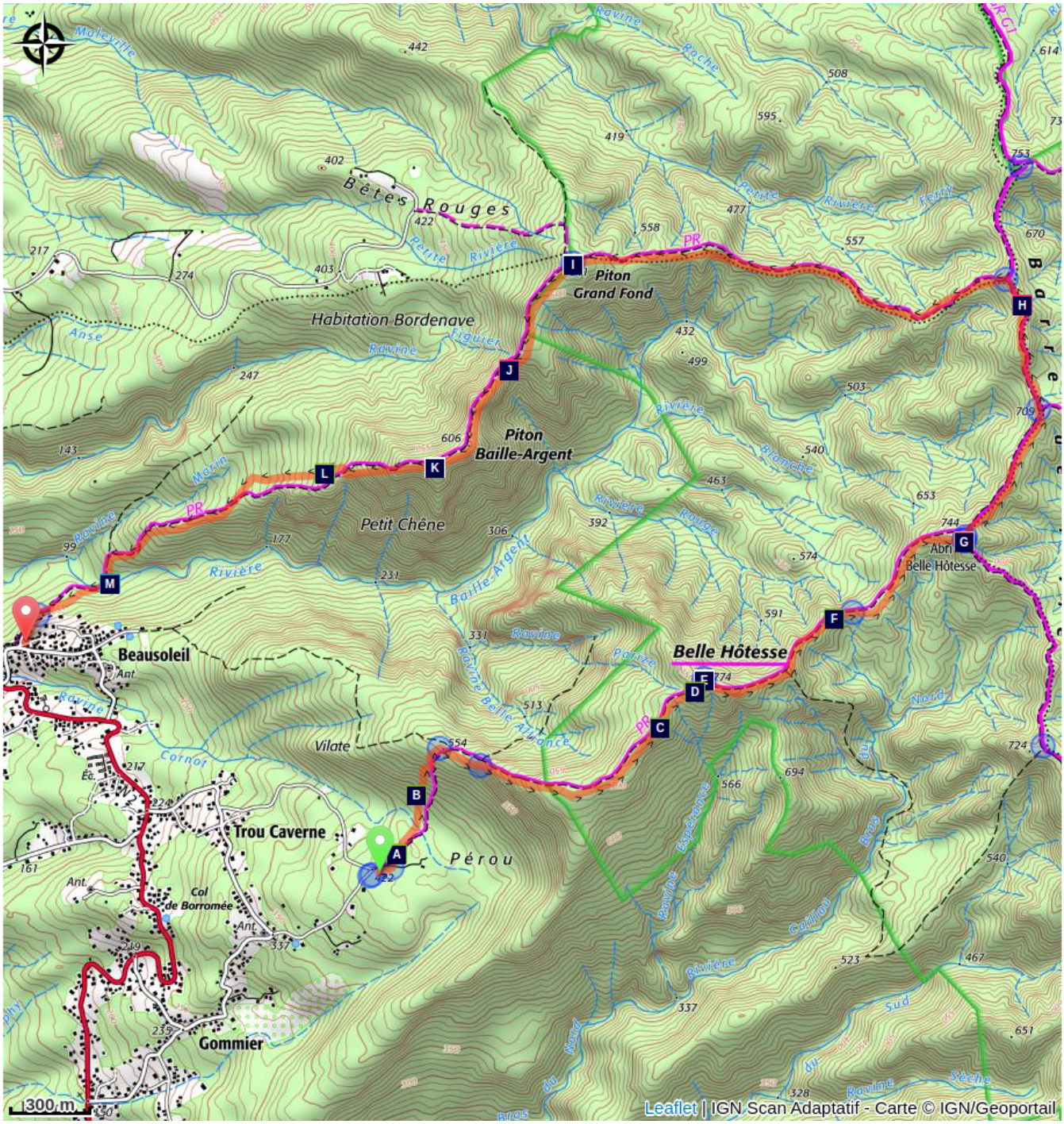

- Acajou blanc (A)
- Balisiers (B)
- "Herbe poison" (C)
- Laurier montagne (D)
- Piton Belle Hôtesse (E)
- Herbe à miel (F)
- Refuge de Belle Hôtesse (G)
- Le Grand Cul-de-Sac Marin (H)
- Piton Grand Fond (I)
- Point de vue (J)
- Piton Baille-Argent (K)
- Gommier rouge (L)
- Traversée de rivière (M)

Toutes les informations pratiques

⚠ Recommandations

Info concernant le refuge de Belle Hotesse : ICI.

En milieu naturel, la prudence et la vigilance doivent être multipliées, d'autant que la Guadeloupe est soumise à des risques naturels. Adopter un comportement responsable est indispensable pour que la randonnée reste un plaisir !
Attention : parkings non surveillés.

Comment venir ?

Transports

Le conseil régional assure le réseau de transport interurbain avec des lignes de bus qui desservent tout l'archipel, par secteur géographique.
Voir : https://www.regionguadeloupe.fr/les-actions-regionales/transport-interurbain/#_
-> Deshaies / Pointe-Noire / Bouillante / Vieux-Habitants / Baillif / Basse-Terre : ligne 113.

En Guadeloupe, 2 applications pour le covoiturage :
Dépozé : https://depoze.fr
KAROS : https://www.karos.fr

Accès routier

Localisation GPS du point de départ : Lat : 16,25185 N - Long : 61,78012 W.

A Pointe-Noire : laisser une voiture dans le hameau de "Beausoleil" pour l'arrivée, puis reprendre la route RN2 en direction du bourg de Pointe-Noire. A "Trou Caverne", tourner sur la gauche en direction de "Belle Hôtesse". Le parking de départ de la trace se trouve en haut de la route.

Parking conseillé

Parking départ à l'entrée de la trace (hauteurs de Trou Caverne). Parking arrivée : bord de route (hameau de Beausoleil).

Lieux de renseignement

Office du tourisme de Pointe-Noire
entrée de la Vallée des Plaines - RD 17,
97116 Pointe-Noire

odtpointenoire@gmail.com
Tel : 05 90 99 92 43
https://www.pointenoirevisit.com

Office du tourisme intercommunal du Nord Basse-Terre
le bourg, 97126 Deshaies

contact@nordbasseterre.fr
Tel : 05 90 21 41 09 / 0590 01 01 06
https://nordbasseterre.fr/

Source

Rando Guadeloupe

https://www.randoguadeloupe.gp/

Sur votre route...



Acajou blanc (A)

Au niveau de la ravine se trouve un acajou blanc ou *Simarouba amara*, de la famille des Simarubacées. Il a une écorce jaune lisse et craquelée sur certaines zones. Ses fleurs sont vert-jaunâtres et dégagent une odeur de miel.
Son bois est utilisé en ébénisterie pour la fabrication des parties intérieures des meubles.

Attribution : Emilie Savy / PNG



Balisiers (B)

Heliconia caribaea, de la famille des Musacées, est une grande herbe caractéristique de la forêt tropicale humide des Petites Antilles.
Cette plante, de la même famille que les bananiers, peut atteindre 5 m de hauteur. Son inflorescence ressemble à un épi de couleur rouge ou rouge à bord jaune, parfois entièrement jaune ; les fleurs sont visibles toute l'année, surtout d'avril à juin.

Attribution : PNG

"Herbe poison" (C)

Lobelia persicifolia, est une herbe endémique de Guadeloupe, présente sur les talus et le long des chemins entre 450 et 800 m d'altitude, voire plus bas (jusqu'à 150 m).
Cette plante était utilisée par les Amérindiens qui la broyaient dans les rivières pour étourdir les poissons et les pêcher plus facilement.
Les fleurs rouges forment une inflorescence visible surtout entre les mois d'octobre et de mai.



Laurier montagne (D)

Podocarpus coriaceus, de la famille des Podocarpacées, est aussi appelé "Bois rose". Proche des conifères, le Laurier montagne est un arbre moyen, de 10 à 16 mètres de hauteur. Son écorce est fine. Ses feuilles sont coriaces, semblables à celles du Laurier rose. Vert sombre sur le dessus, elles mesurent de 6 à 15 cm et sont pratiquement sans pétiole. Les fleurs du Laurier montagne sont discrètes, mais les graines brunâtres sur des réceptacles rouges attirent l'attention. Cette espèce antillaise fleurit principalement en décembre / janvier.

Attribution : Emilie Savy / PNG



Piton Belle Hôtesse (E)

Le Piton Belle Hôtesse (777 mètres d'altitude).

Attribution : Emilie Savy / PNG



Herbe à miel (F)

L'"Herbe à miel" *(Nautilocalyx melittifolius)* appartient à la famille des Gesneriacées. C'est une petite fleur de couleur rose-violet.

Attribution : Emilie Savy / PNG



Refuge de Belle Hôtesse (G)

Le carbet de bivouac de Belle Hôtesse offre la possibilité de dormir au coeur de la forêt tropicale humide, pour environ 10 personnes. Il est fortement conseillé d'emporter son tapis de sol ou son hamac avec des attaches, car des couchettes en bois sont uniquement disponibles sur place.
NB: les refuges ne disposent ni d'eau courante ni d'électricité. Ils ne sont pas gardés et ne comprennent pas de service de nettoyage ; merci de ne laisser aucun déchet sur place !

Attribution : PNG



Le Grand Cul-de-Sac Marin (H)

Point de vue sur l'ouest, en Mer des Caraïbes (Deshaies / Ferry).

Attribution : C.Lesponne - PNG

Piton Grand Fond (I)

Piton Grand Fond (641 mètres d'altitude).

Point de vue (J)

Point de vue à l'ouest vers la Pointe Ferry.



Piton Baille-Argent (K)

Le Piton Baille-Argent (606 mètres d'altitude).

Attribution : Emilie Savy / PNG



Gommier rouge (L)

Le Gommier rouge *(Bursera simaruba)* est facilement repérable à son écorce rougeâtre qui se détache en lambeaux. Sous ces lambeaux, l'écorce est verte et lisse.

Attribution : Emilie Savy / PNG

Traversée de rivière (M)

La Rivière Baille-Argent est parfaite pour un moment de détente avant de regagner la voiture. Au cours de la marche qui s'achève quasiment ici, l'itinéraire emprunté a fait le tour du bassin versant qui alimente cette rivière.