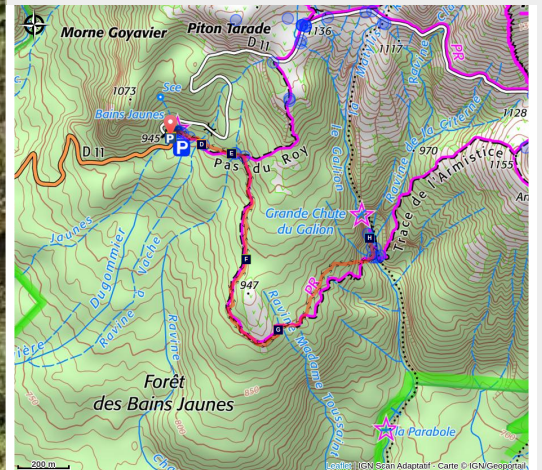


# Chute du Galion

Basse-Terre Sud



la Chute du Galion (Fabien Salles / PNG)



*Au pied du massif de la Soufrière, au coeur de la forêt humide, un itinéraire qui mène à la Chute du Galion, creusée dans la lave durcie.*

## Infos pratiques

Pratique : Pédestre

Durée : 2 h 30

Longueur : 3.9 km

Dénivelé positif : 208 m

Difficulté : Moyen

Type : Aller-retour

Thèmes : Rivière et cascade

# Itinéraire

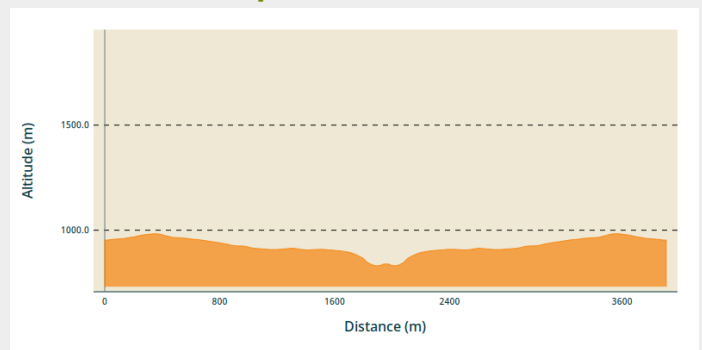
**Départ** : Bains Jaunes, Saint-Claude

**Arrivée** : Bains Jaunes, Saint-Claude

**Balisage** : — PR

**Communes** : 1. Saint-Claude

## Profil altimétrique



Altitude min 831 m Altitude max 983 m

## Balisage randonnée : jaune.

Depuis le parking des Bains Jaunes, passer devant le bassin des bains chauds puis suivre la signalétique jaune et emprunter le sentier pavé du "Pas du Roy".

A l'intersection, laisser l'accès à la Soufrière sur la gauche et prendre à droite en direction de la Chute du Galion. Continuer sur le chemin, il croise plusieurs ravines.

Arriver à la rivière du Galion, la traverser en faisant attention de ne pas glisser sur les roches, puis retrouver le sentier sur l'autre rive. Prendre à gauche jusqu'au pied de la chute du Galion. S'aider des cordes sur les derniers mètres pour gravir la roche.

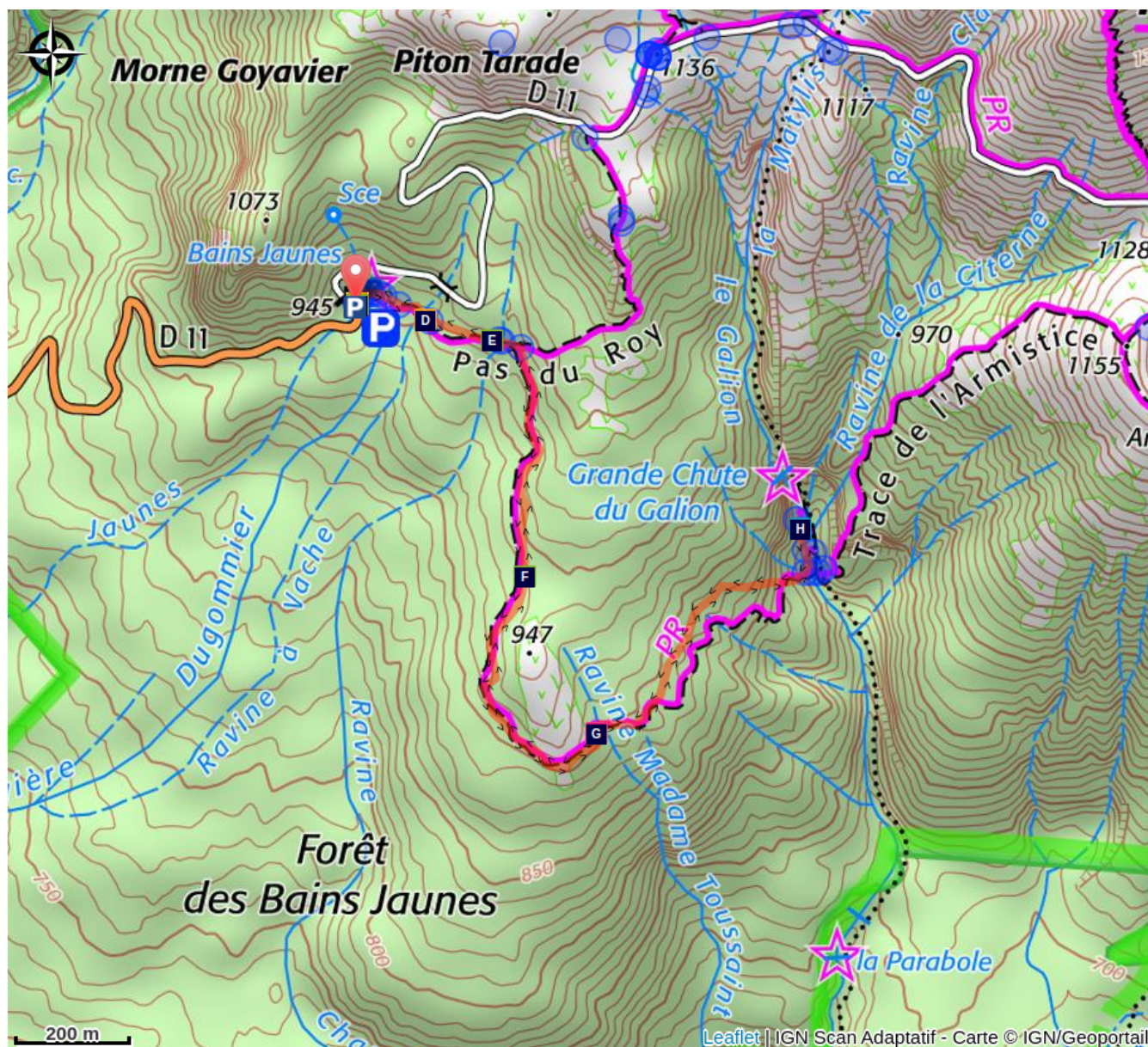
Après avoir profité du point de vue sur la Chute et l'archipel des Saintes au sud, faire demi-tour pour revenir à l'intersection précédente en faisant attention à la descente rocheuse.









Retraverser la rivière et rentrer par le même chemin qu'à l'aller.

Possibilité de profiter des bains chauds à l'arrivée aux Bains Jaunes !

*NB : n'hésitez pas à contacter guides et accompagnateurs, dont certains sont spécialement recommandés par le Parc national à travers la marque "Esprit Parc national". Pour cet itinéraire, voir : ["Randonnée sur la trace de la Chute du Galion"](#).*

# Sur votre route...



- |   |  |
|---|--|
|  Figuier (A)                  |  Acomat boucan (B)      |
|  Les Bains Jaunes (C)         |  Le Pas du Roy (D)      |
|  Le chant des grenouilles (E) |  Palétuvier jaune (F)   |
|  vue sur la Soufrière (G)     |  La Chute du Galion (H) |

# Toutes les informations pratiques

## En coeur de parc

Le Parc national est un territoire naturel, ouvert à tous, mais soumis à une réglementation qu'il est utile de connaître pour préparer son séjour

## Recommandations

**Attention, traversées de rivière.** L'itinéraire peut être dangereux en cas de pluie. Ne pas s'y engager s'il a plu la veille ou si le mauvais temps est annoncé. En cas de montée des eaux, ne pas tenter de traverser la rivière, attendre la décrue.

---

En milieu naturel, la prudence et la vigilance doivent être multipliées, d'autant que la Guadeloupe est soumise à des risques naturels. Adopter un comportement responsable est indispensable pour que la randonnée reste un plaisir !

---

Se conformer aux informations relatives à la **qualité des eaux de baignade** affichées sur place (Bains Jaunes) par l'Agence régionale de Santé.  
*Attention : parking et baignade non surveillés.*

## Comment venir ?

### Transports

En Guadeloupe, 2 applications pour le covoiturage :

Dépozé : <https://depoze.fr>

KAROS : <https://www.karos.fr>

### Accès routier

Localisation GPS du point de départ : Lat : 16,03459 N - Long : 61,6701 W.

Traverser le bourg de Saint-Claude en passant devant La Poste et l'Université. Continuer en montant sur la route RD11, passer l'aire de pique-nique de Beau Soleil. Poursuivre jusqu'au bout de la route et se garer au parking des Bains Jaunes, sur les emplacements prévus pour les véhicules. *(Le parking de la Savane à Mulets et la route qui y accède sont fermés à la circulation en raison de risques d'éboulements).*

## Parking conseillé

Parking des Bains Jaunes, Saint-Claude

### Lieux de renseignement

#### **Siège du Parc national de la Guadeloupe**

Montéran, 97120 Saint-Claude

[info@randoguadeloupe.gp](mailto:info@randoguadeloupe.gp)

Tel : 0590 41 55 55

<http://www.guadeloupe-parcnational.fr/fr/des-decouvertes/ou-sinformer/siege-de-saint-claude>



### Source

Rando Guadeloupe

<https://www.randoguadeloupe.gp/>

# Sur votre route...

---



## ✿ Figuier (A)

Le Figuier (*Ficus Citrifolia*) appartient à la famille des Monacées. C'est un arbre particulier : il peut en effet pousser sur les autres arbres ; dans ce cas, il est épiphyte. Ses racines aériennes se développent, poussent vers le bas et grossissent au fur et à mesure que l'arbre grandit. Le figuier peut étouffer un arbre sur lequel il pousse, jusqu'à le tuer.

Les figuiers peuvent aussi pousser au sol, ou sur des constructions.

Crédit : Fabien Salles / PNG

---



## ✿ Acomat boucan (B)

L'Acomat boucan (*Sloanea caribaea*) appartient à la famille des Elaeocarpacees. C'est un très grand arbre, pouvant atteindre jusqu'à 40 mètres de hauteur. C'est le plus spectaculaire des *Sloanea*. Son tronc est nu, à contreforts très importants. Son écorce est brun-rougeâtre se desquamant (perte de lamelles fines d'écorce) pour les vieux arbres.

Les gens qui fréquentaient la forêt utilisaient autrefois ses énormes contreforts pour abriter leur feu et faire boucaner la viande.

Aujourd'hui nous savons que les feux entre les racines ne sont pas bons pour la vie des arbres.

Crédit : Emilie Savy / PNG

---



## ✿ Les Bains Jaunes (C)

En plein coeur de la forêt du même nom, ce site a toujours été fréquenté. La première habitation fut l'ajoupa des indiens Ignéris, puis la mouina des indiens Caraïbes. Beaucoup plus tard, il constitua une halte sur le chemin de la Soufrière. A la fin du XIX<sup>e</sup> siècle, les militaires de Saint-Claude y avaient édifié une maison de convalescence ainsi qu'un champ de tir. Vers 1910, le célèbre Club des Montagnards installe un abri précaire et plus tard, en 1947, l'association Renaissance construit un refuge pour les randonneurs et les baigneurs. Cette construction devient la Maison du Volcan, aujourd'hui fermée.

C'est aux soldats d'infanterie de Marine, envoyés aux Bains Jaunes pour "s'acclimater", que l'on doit la construction en 1887 du bassin en pierre, encore en place aujourd'hui.

Crédit : Fabien Salles / PNG



## Le Pas du Roy (D)

"Rappelons que nous devons l'actuel sentier des Pas du Roy au chef de bataillon Legot. Il remplaçait le chemin tracé, au mois de janvier 1885, par M.Rollin, pour conduire à la Soufrière le Comte et la Comtesse de Bardy." Gérard Werter, "Coureur des Bois".

Crédit : Fabien Salles / PNG



## Le chant des grenouilles (E)

On recense deux espèces endémiques de la Basse-Terre : l'Hylode de Barlagne et l'Hylode de Pinchon, dont on peut entendre le chant sur le Pas du Roy. Elles mesurent toutes les deux 2 à 3 centimètres et sont de couleur foncée.

Mais l'espèce la plus commune en Guadeloupe est l'Hylode de Martinique.

Crédit : Guy Van-Laere / PNG



## Palétuvier jaune (F)

Le Palétuvier jaune (*Symphonia globulifera*) appartient à la famille des Clusiacées. C'est un arbre de la forêt dense humide et/ou marécageuse. Mesurant de 25 à 30 mètres, il a des racines échasses et un tronc à latex jaunâtre. Ses fleurs ont des pétales rouge vif, ses fruits ressemblent à la noix de muscade, ovales et jaunes à maturité.

Son bois était utilisé pour les charpentes des maisons et sa résine pour les bateaux.

Crédit : Emilie Savy / PNG



## vue sur la Soufrière (G)

Point de vue sur la Soufrière, entre la cîme des arbres.

Crédit : PNG



## 💧 La Chute du Galion (H)

Creusée dans la lave, la Chute du Galion se jette sur 40 mètres de hauteur.

La source du Galion est chauffée par le volcan (d'où la couleur orangée causée par le soufre), mais arrivée à la Chute, elle retrouve une température normale.

Crédit : Fabien Salles / PNG