

Sentier de la Pointe des Châteaux

Grande-Terre Est - Saint-Francois



vue sur l'Anse des Châteaux (PNG)



Ce sentier côtier relie deux sites de grand intérêt écologique et historique. La Pointe des Châteaux fait d'ailleurs l'objet d'une opération d'aménagement et de protection de grande ampleur : l'Opération Grand Site.

Sur ce sentier ouvert aux embruns, le randonneur est le témoin privilégié de la formidable osmose qui s'opère entre le milieu marin et l'environnement lacustre des salines.

Infos pratiques

Pratique : Pédestre

Durée : 3 h

Longueur : 10.9 km

Dénivelé positif : 129 m

Difficulté : Facile

Type : Aller-retour

Thèmes : Etang et zone humide, Littoral et falaise

Itinéraire

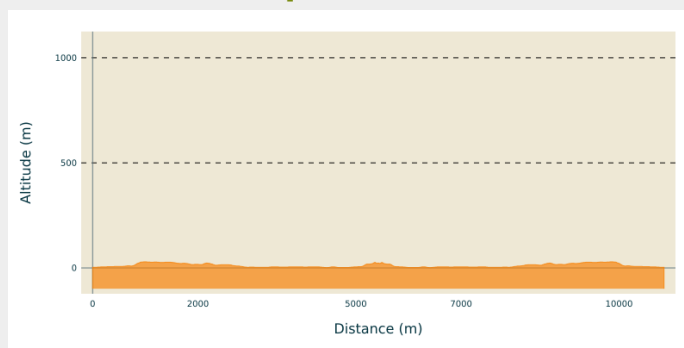
Départ : Plage de l'Anse à la Gourde.

Arrivée : Plage de l'Anse à la Gourde.

Balisage : — PR 🚶 Sentier du Littoral

Communes : 1. Saint-Francois

Profil altimétrique



Altitude min 1 m Altitude max 29 m

Balisage randonnée : Jaune

Depuis la plage de l'Anse à la Gourde, partir sur la droite (vue sur l'Eperon, rocher situé à environ 600 m au large de la côte). Le chemin de sable sillone entre les fourrés. Avec son sable blanc et sa mer turquoise protégée par une barrière de corail, l'Anse à la Gourde possède tous les attributs d'une plage de rêve ; mais c'est aussi un haut lieu historique : des fouilles archéologiques ont révélé la succession de nombreuses implantations amérindiennes pendant plus d'un millénaire.





Arriver à hauteur de Pointe à la Gourde. Passer devant une cabane en tôle, puis amorcer la montée sur un sentier de grave blanche. Suivre la descente en continuant tout droit pour parvenir à la Pointe Tarare.




Pénétrer dans un bosquet sur la droite et rejoindre les falaises (point de vue sur la Désirade, la Grande Saline, la Pointe des Châteaux). Continuer tout droit pour arriver à l'Anse à Plume. Contourner la Grande Saline par la gauche (selon la saison, il est possible d'observer des colonies de limicoles s'alimentant dans la vase) en longeant la mer, puis la longue Anse des Salines. Sortir sur la route D118, traverser le parking et commencer l'ascension du Morne Pavillon pour se rendre à l'extrémité de la Pointe des Châteaux, symbolisée par la croix.

Le retour se fait par le même itinéraire.

Sur votre chemin...



-  l'Eperon (A)
-  Grande Saline, Pointe des Châteaux (C)
-  Site classé (E)
-  la croix de la Pointe des Châteaux (G)

-  Eperon, Pointe à la Gourde (B)
-  Limicoles (D)
-  Barrière de corail (F)

Toutes les infos pratiques

Recommandations

Ne pas sortir des sentiers balisés, en particulier au niveau des salines. **Les salines sont un espace naturel sensible de nidification d'espèces protégées.**
[Infos 03/06/2020 < ICI >.](#)

Accès interdit aux chiens, même tenus en laisse.
Attention : parking et baignade non surveillés.

Comment venir ?

Transports

Dans l'agglomération, réseau de bus "Karu'lis". Voir <https://www.karulis.com/plan/>
Ligne "SF1" : gare routière Saint-François / bourg / la Coulée / Pointe des Châteaux.

Accès routier

Localisation GPS du point de départ : Lat : 16,257913 N - Long : 61,213574 W.

A Saint-François, suivre la direction de la Pointe des Châteaux, route RD118.

Passé l'aérodrome, compter environ 5,5 Km et tourner à gauche en direction d'Anse à la Gourde.


Aller jusqu'au parking de la plage, lieu de départ de la randonnée.

Parking conseillé

Parking de la plage de l'Anse à la Gourde.

Lieux de renseignement

Office du tourisme de Saint-François
avenue de l'Europe, 97118 Saint-François
infotoutsourire@orange.fr
Tel : 05 90 68 66 81
<http://www.destination-stfrancois.com/>



Source

Rando Guadeloupe

<https://www.randoguadeloupe.gp/>

Sur votre chemin...



L'Eperon (A)

Vue sur l'Eperon.


Crédit photo : F.Frederic - CD 971



Eperon, Pointe à la Gourde (B)

Vue sur l'Eperon depuis la Pointe à la Gourde (à l'abri de la structure en bois).

Crédit photo : PNG



Grande Saline, Pointe des Châteaux (C)

L'élévation du terrain permet de profiter d'un panorama sur la Désirade, la Grande Saline et la Pointe des Châteaux.


Crédit photo : F.Frederic - CD 971



Limicoles (D)

La grande étendue d'eau que constituent les salines, est un gîte pour l'avifaune, notamment pour les limicoles.

Crédit photo : PNG



Site classé (E)

Panneau d'information : site classé.

Crédit photo : Franck Decluzet



Barrière de corail (F)

Barrière de corail longeant la Pointe à Plume, avec la Désirade au second plan.

Crédit photo : F.Frederic - CD 971



la croix de la Pointe des Châteaux (G)

En haut du Morne Pavillon, une croix surplombe le paysage depuis 1951. Elle sert de point de repère aux marins qui arrivent du large.

De cet endroit se découvrent le plateau de l'île de la Désirade (au nord-est) et les îles de Petite-Terre (sud-est). Une table d'orientation sert à la lecture du paysage.

Crédit photo : PNG