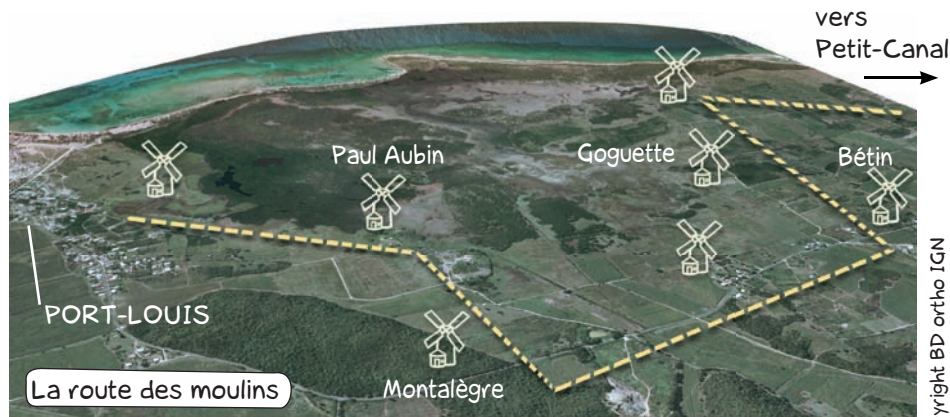


## Les marais de Port-Louis, un site naturel sauvé du pétrole !

L'écosystème fragile des marais a failli disparaître pour céder la place à une raffinerie de pétrole et un port en eau profonde à la pointe d'Antigue.

Grâce à la détermination de la municipalité, de la population et des associations, puis grâce à l'acquisition de 180 ha de terrains exondés par le Conservatoire de littoral, les marais ont été préservés.



copyright BD ortho IGN

## L'histoire sucrière des marais de Port-Louis.

L'histoire de Port-Louis fut orientée durant le 19e siècle sur une intense activité de production de canne à sucre, avec près de 28 habitations sucrières. Vers 1818, on comptait 94 moulins à vent et 95 sucreries, aujourd'hui tous disparus. Les moulins servaient à broyer les tiges de canne à sucre. Formé d'une haute tour de 6 à 9 mètres pour 5 mètres de diamètre, le moulin possédait 4 ou 6 ailes. Les vestiges de cette époque sucrière sont observable sur la partie ouest des marais..



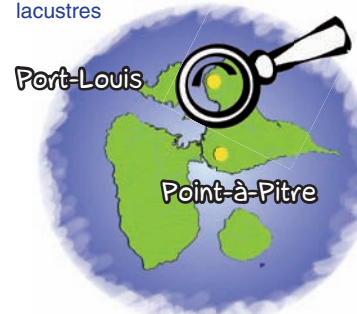
Conception Sylvétoué ONF Guyane



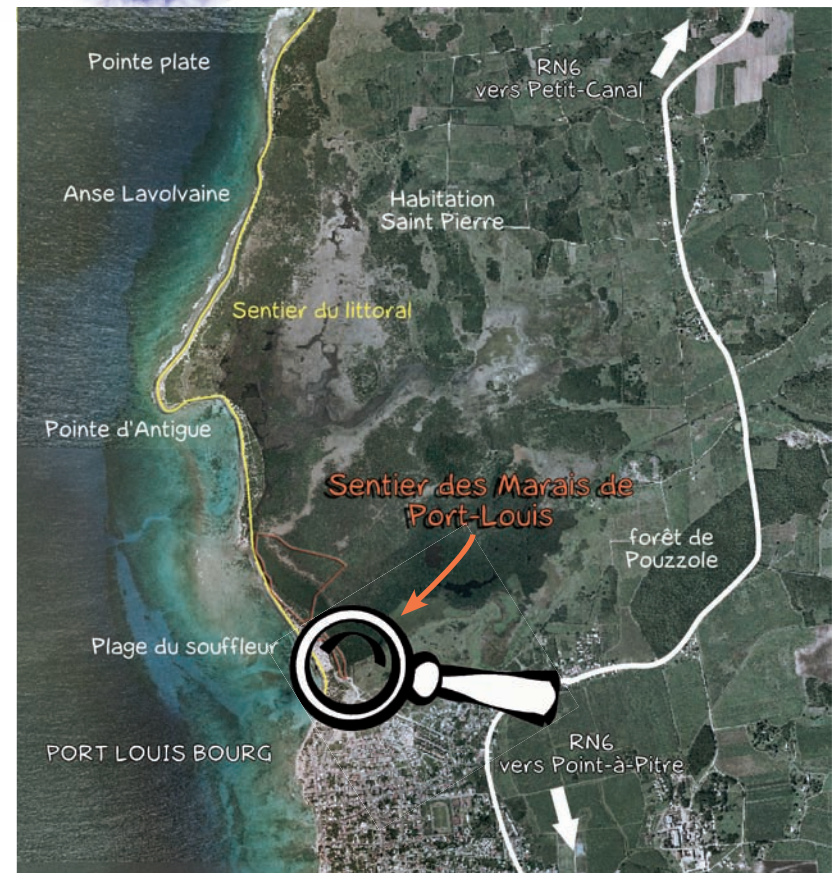
Site Naturel protégé

# Les marais de Port Louis

Conservatoire de l'espace littoral et des rivages lacustres



Situé en arrière du lagon, les marais de Port-Louis sont une vaste zone de mangroves, de plans d'eau et de prairies humides. Remarquables par leur diversité biologique et des espèces végétales et animales rares, ils peuvent être désormais découverts grâce à un sentier aménagé par le Conservatoire du littoral.



copyright BD ortho IGN



### Station 1 - Simityè a Jandab la - Le cimetièrre du gendarme.

A l'ouest du cimetièrre et de son parking, vous trouverez le départ du sentier. Situé dans une savane., le parcours se dirige sur environ 500 m en direction du nord-ouest, et chemine à la limite des zones inondées et sèches.



### Station 2 - Maré Tranblé - Le marais tremblant.



Cette étape débute par un caillebotis sur lequel vous traversez une mangrove arbustive composée de palétuviers rouges et de palétuviers noirs. Ensuite, le chemin se poursuit sur un sol fait de vase puis de roche.

### Station 3 - Lyann a chat la - La liane du chat

La forêt de palétuviers laisse progressivement place à une végétation fait de brousaille, de campèche et d'acacia. Cette portion du sentier a été historiquement très utilisé, ainsi on y trouve les vestiges de canalisations utilisé pour la canne à sucre.



### Station 4 - Chimen Kas-Moustach - Le chemine de Casse Moustache



Cette étape est d'abord un carrefour de différentes traces. Celles du nord-est mène vers le lieu dit de Casse-Moustache, mais à gauche vous continuer vers la station 5.

## PLAN DU SENTIER



5

### Station 5 - Maré Roché la - Le marais rocheux



Le caillebotis passant sur la roche vous amènera au canal de Demaré. Sur le parcours, différentes espèces de palétuviers rouge, gris ou noir emergent de l'eau ou de la vase.

### La tour d'observation

Enfin, du haut de l'observatoire, une vue panoramique embrasse le paysage depuis la mer avec la plage du souffleur, la pointe des mangles jusqu'au canal demare et le marais rocher.



6

